

Załącznik nr 1 IWP: Lokalizacje stacji ładowania pojazdów elektrycznych w pasach drogowych dróg publicznych i dróg wewnętrznych – 1 pakiet

Tabela lokalizacji stacji ładowania pojazdów elektrycznych										
LP	Numeracja lokalizacji zgodnie z uchwałą ¹	Lokalizacja (ulica)	Działka	Obręb	Arkusze	Powierzchnia działki przeznaczona do dzierżawy	Minimalna moc stacji [kW]	Liczba punktów	Minimalna moc pkt 1 [kW]	Minimalna moc pkt 2 [kW]
1	2	Plac Zamkowy	40	34	1	31.5	22	2	11	11
2	3	Plac Zamkowy	40	34	1	31.5	22	2	11	11
3	4	ul. Agatowa	71/22	27	11	35.5	22	2	11	11
4	5	ul. Agatowa	71/22	27	11	35.5	22	2	11	11
5	6	ul. Andersa Władysława	185	42	12	31.5	22	2	11	11
6	7	ul. Baśniowa	172/4	31	11	34.5	22	2	11	11
7	8	ul. Biskupa Mariana Fulmana	97/7	43	29	34.5	22	2	11	11
8	9	ul. Bursaki	29	18	9	37	22	2	11	11
9	10	ul. Bursztynowa	93/1	27	3	33	22	2	11	11
10	11	ul. Chodźki Witolda	55/8	18	7	31.5	22	2	11	11
11	12	ul. Chodźki Witolda	55/8	18	7	25	22	2	11	11
12	13	ul. Czechowska	2/10	36	1	28.5	22	2	11	11
13	16	ul. Dolińskiego Gustawa	38/2	42	13	31.5	22	2	11	11
14	17	ul. Dolna Panny Marii	128/1	34	7	31.5	22	2	11	11
15	18	ul. Dolna Panny Marii	128/1	34	7	31.5	22	2	11	11
16	19	ul. Dunikowskiego Ksawerego	2/3	10	6	34.5	22	2	11	11
17	21	ul. Gospodarcza	1	37	9	31.5	22	2	11	11
18	22	ul. Grażyny	7	21	8	31.5	22	2	11	11
19	23	ul. Hetmańska	14/28	30	1	31.5	22	2	11	11
20	25	ul. Inżynierska	2/2	43	5	35	22	2	11	11
21	26	ul. Inżynierska	2/2	43	5	35	22	2	11	11
22	27	ul. Jagodowa	31/16	42	7	37.5	22	2	11	11
23	28	ul. Jana Kiepurzy	1/8	5	2	33.5	22	2	11	11
24	29	ul. Kazimierza Wielkiego	158/4	28	3	37.5	22	2	11	11
25	30	ul. Koralowa	5/25	70	1	34.5	22	2	11	11

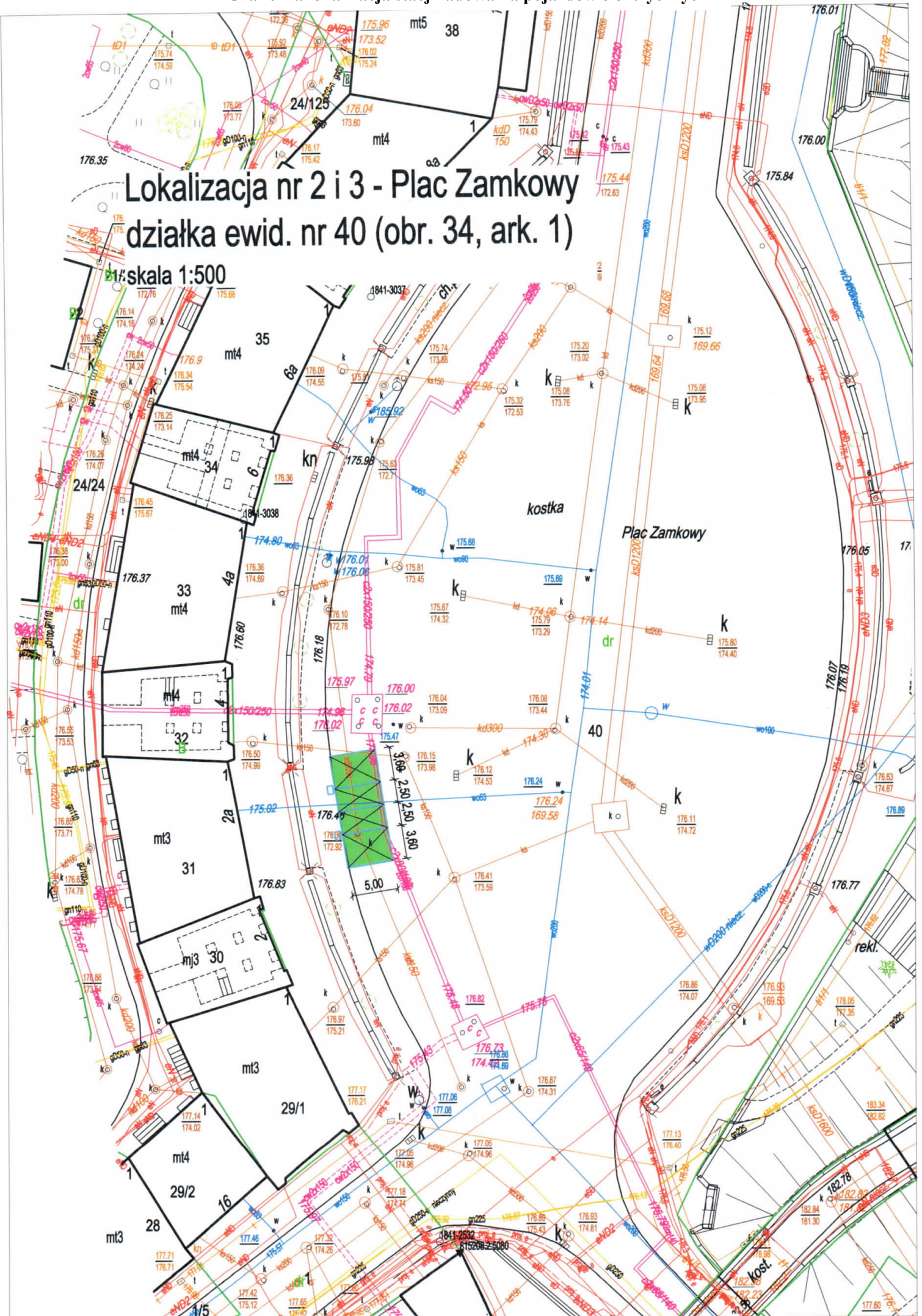
¹ Uchwała nr 664/XX/2020 Rady Miasta Lublin z dnia 26 czerwca 2020 r. w sprawie przyjęcia „Planu budowy ogólnodostępnych stacji ładowania na terenie miasta Lublin”

26	31	ul. Krasińskiego Zygmunta	2/7	21	1	36	22	2	11	11
27	32	ul. Krasińskiego Zygmunta	2/7	21	1	36	22	2	11	11
28	33	ul. Królowej Jadwigi	76	11	4	31.5	22	2	11	11
29	34	ul. Królowej Jadwigi	76	11	4	31.5	22	2	11	11
30	35	ul. Kurantowa	1/24	5	2	31.5	22	2	11	11
31	36	ul. Kuronia Jacka	6/8	14	2	31.5	22	2	11	11
32	37	ul. Lawinowa	5/10	6	10	37.5	22	2	11	11
33	38	ul. Legendy	5/8	6	9	28.5	22	2	11	11
34	39	ul. Leszczyńskiego Stanisława	52/4	41	1	31	22	2	11	11
35	40	ul. Lipińskiego Karola	22	5	3	31.5	22	2	11	11
36	41	ul. Magnoliowa	64	42	10	34	22	2	11	11
37	42	ul. Matki Teresy z Kalkuty	64/8	30	10	35.5	22	2	11	11
38	43	ul. Diamentowa	84/3	43	1	34.5	22	2	11	11
39	44	ul. Melomanów	28	4	7	32.5	22	2	11	11
40	45	ul. Mełgiewska	17/17	13	6	34.5	22	2	11	11
41	46	ul. Młodej Polski	1/37	6	10	27.5	22	2	11	11
42	47	ul. Morelowa	34/3	33	13	37.5	22	2	11	11
43	48	ul. Nałęczowska	22/11	33	11	37.5	22	2	11	11
44	49	ul. Obrońców Pokoju	44/1	41	3	37.5	22	2	11	11
45	50	ul. Obywatelska	77	18	10	25	22	2	11	11
46	51	ul. Paderewskiego Ignacego	1/10	6	5	28.5	22	2	11	11
47	52	ul. Paganiniego Niccolo	5/10	5	3	31.5	22	2	11	11
48	53	ul. Pogodna	48/4	19	5	31.5	22	2	11	11
49	54	ul. Pogodna	141	19	7	31.5	22	2	11	11
50	55	ul. Prezydenta Gabriela Narutowicza	1	34	7	31	22	2	11	11
51	56	ul. Prof. Antoniego Gębali	21/6	18	12	37.5	22	2	11	11
52	58	ul. Radości	27/4	30	4	34.5	22	2	11	11
53	59	ul. Radziszewskiego Idziego	5	26	8	31.5	22	2	11	11
54	60	ul. Romanowskiego Mieczysława	1/14	25	5	34.5	22	2	11	11
55	61	ul. Romera Eugeniusza	151/4	43	21	31.5	22	2	11	11
56	63	ul. Rusalka	160/8	34	7	41.5	22	2	11	11
57	64	ul. Sierpińskiego Seweryna	259/2	9	12	37.5	22	2	11	11
58	65	ul. Skromna	9/6	33	12	29	22	2	11	11
59	66	ul. Sławin	22	73	13	31	22	2	11	11
60	73	ul. Symfoniczna	14/27	6	6	37.5	22	2	11	11

61	74	ul. Szafirowa	104/9	27	9	30	22	2	11	11
62	75	ul. Szczytowa	16/30	27	5	36	22	2	11	11
63	76	ul. Szeligowskiego Tadeusza	4/10	18	13	35	22	2	11	11
64	77	ul. Szmaragdowa	56/9	30	10	31.5	22	2	11	11
65	78	ul. Szmaragdowa	56/9	30	10	37.5	22	2	11	11
66	79	ul. Szwajcarska	1/48	6	5	31.5	22	2	11	11
67	80	ul. Szwoleżerów	30/2	15	1	31	22	2	11	11
68	81	ul. Śliwińskiego Józefa	1/42	6	5	31.5	22	2	11	11
69	82	ul. Tarasowa	106/9	32	2	34.5	22	2	11	11
70	83	ul. Trzeźniowska	6/2	14	4	33	22	2	11	11
71	84	ul. Tumidajskiego Kazimierza	11/5	14	4	30	22	2	11	11
72	85	ul. Willowa	18/1	31	7	37.5	22	2	11	11
73	86	ul. Willowa	18/1	31	7	37.5	22	2	11	11
74	87	ul. Willowa	113/1	31	4	37.5	22	2	11	11
75	88	ul. Wojtyłów Emilii i Karola	118/31	43	24	37.5	22	2	11	11
76	89	ul. Wrońska	20/10	19	8	41.5	22	2	11	11
77	90	ul. Wspólna	26/3	16	9	31.5	22	2	11	11
78	91	ul. Wyżynna	62	27	4	41	22	2	11	11
79	92	ul. Zalewskiego Ludwika	30/2	43	32	31.5	22	2	11	11
80	93	ul. Zamojska	104/12	34	5	35.5	22	2	11	11
81	94	ul. Związkowa	39/1	18	5	37.5	22	2	11	11
82	95	ul. Zygmunta Augusta	53/2	11	5	31.5	22	2	11	11
83	96	ul. Żołnierska	60/2	3	12	36	22	2	11	11
						Suma pow.	2786			

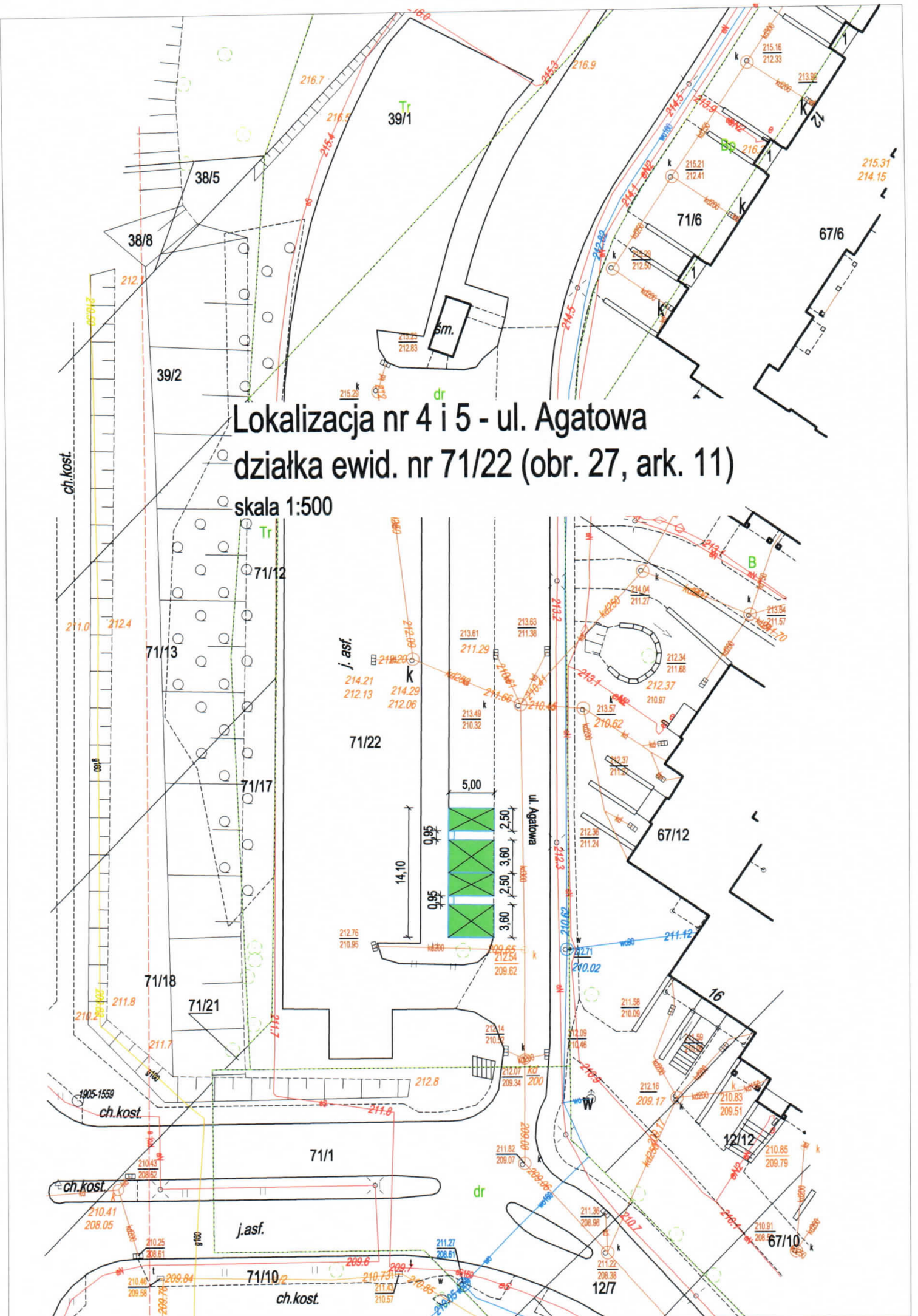
Lokalizacja nr 2 i 3 - Plac Zamkowy działka ewid. nr 40 (obr. 34, ark. 1)

skala 1:500

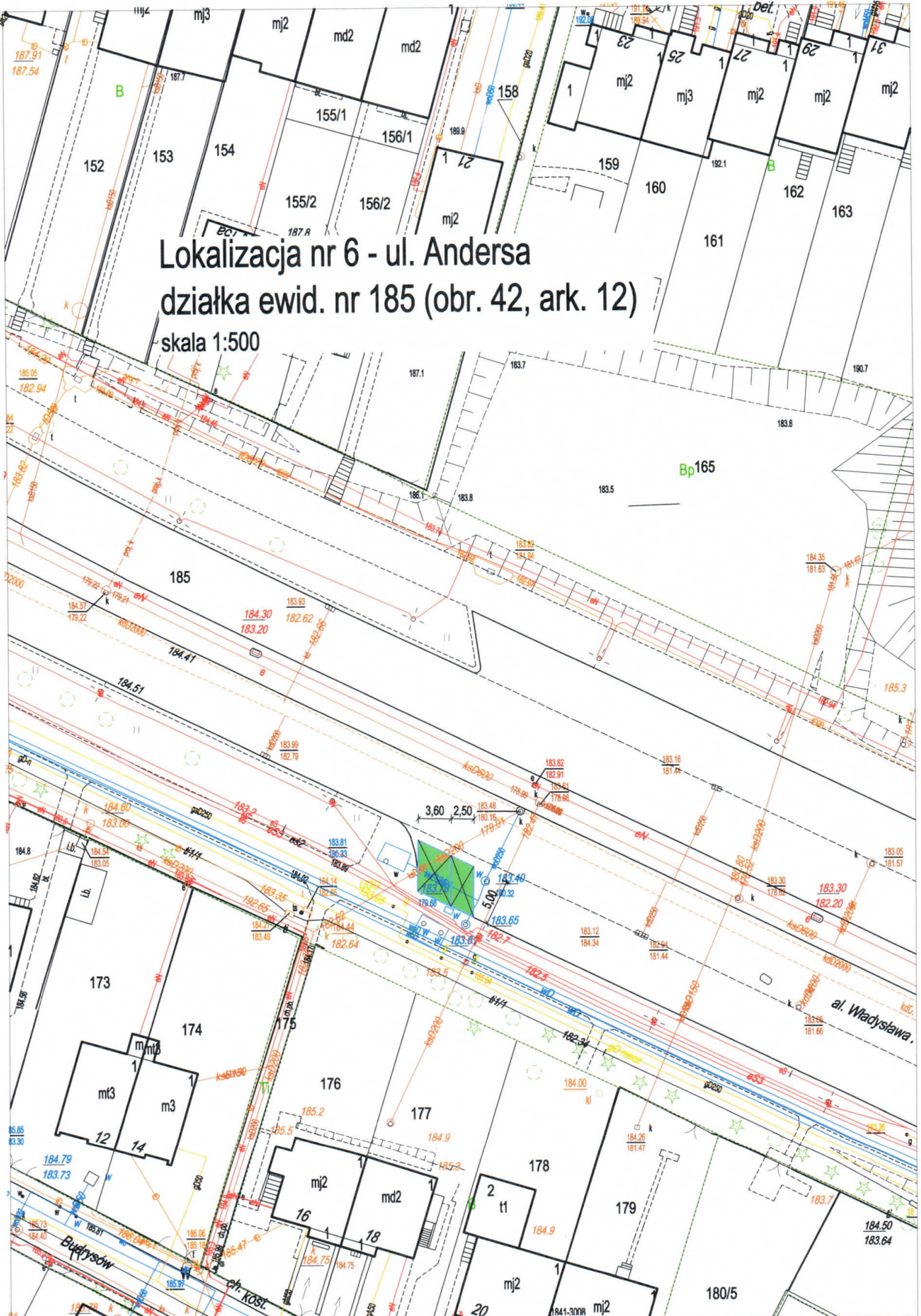


Lokalizacja nr 4 i 5 - ul. Agatowa działka ewid. nr 71/22 (obr. 27, ark. 11)

skala 1:500

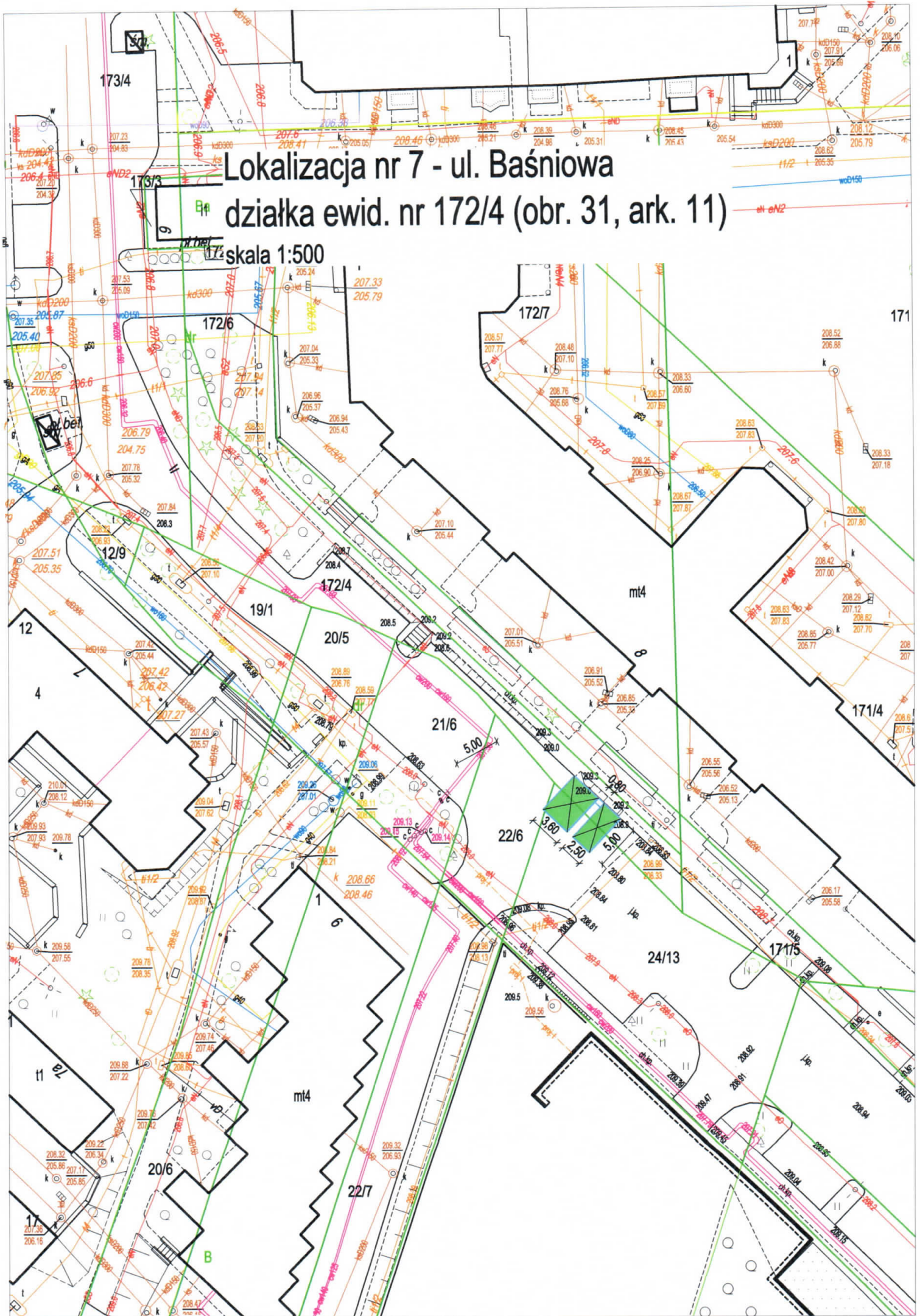


Lokalizacja nr 6 - ul. Andersa
działka ewid. nr 185 (obr. 42, ark. 12)
skala 1:500

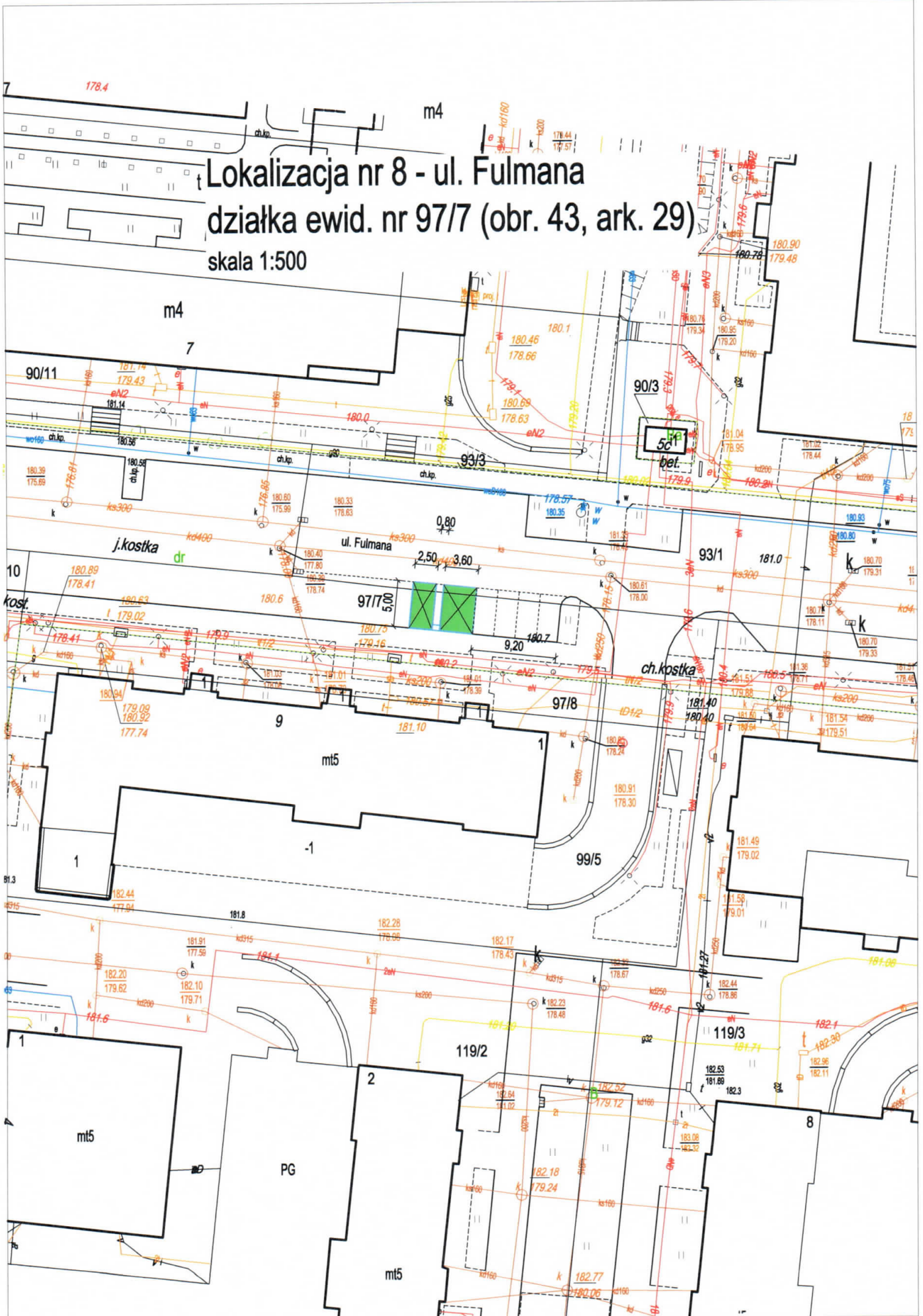


Lokalizacja nr 7 - ul. Baśniowa działka ewid. nr 172/4 (obr. 31, ark. 11)

skala 1:500

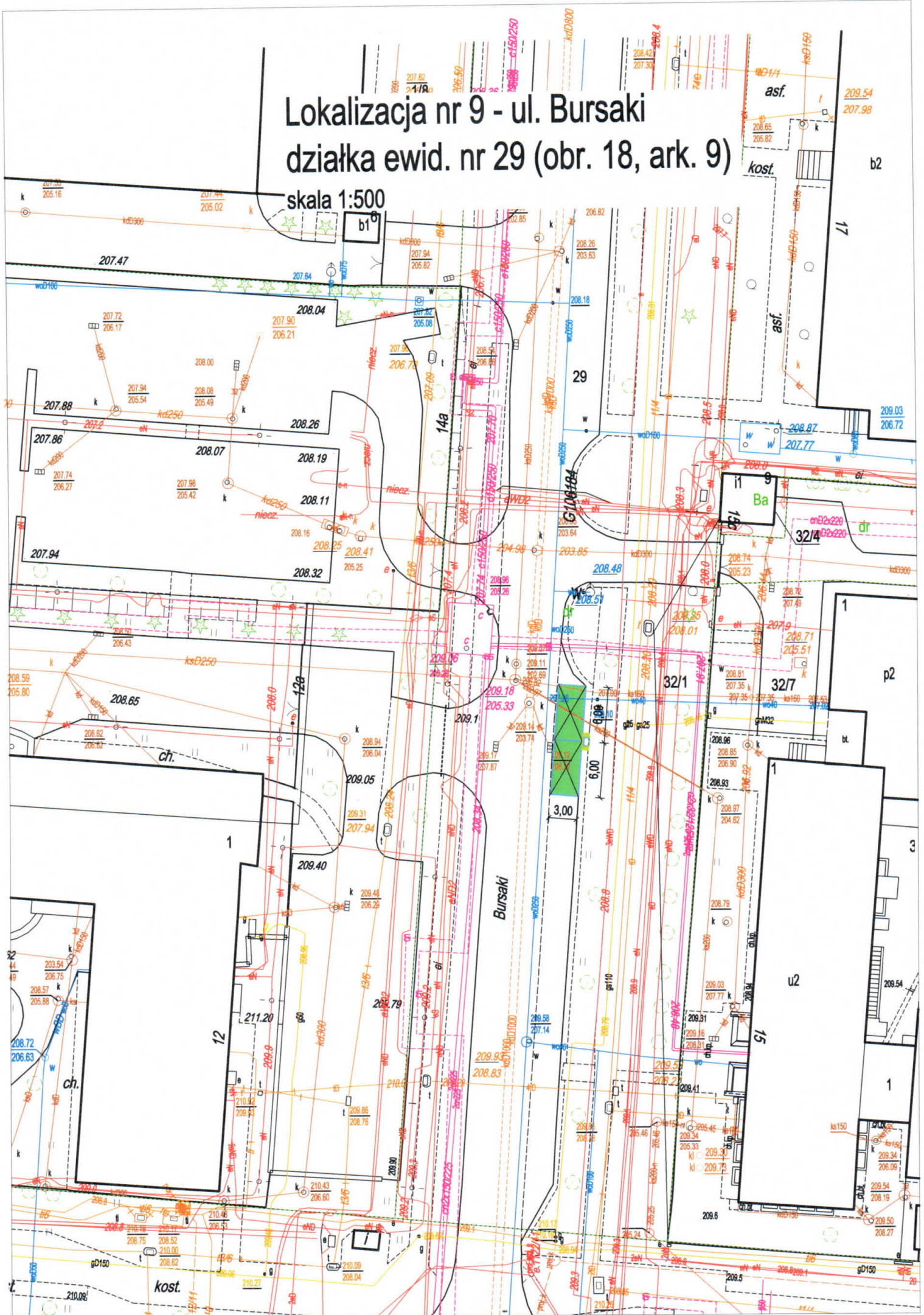


Lokalizacja nr 8 - ul. Fulmana
działka ewid. nr 97/7 (obr. 43, ark. 29)
skala 1:500

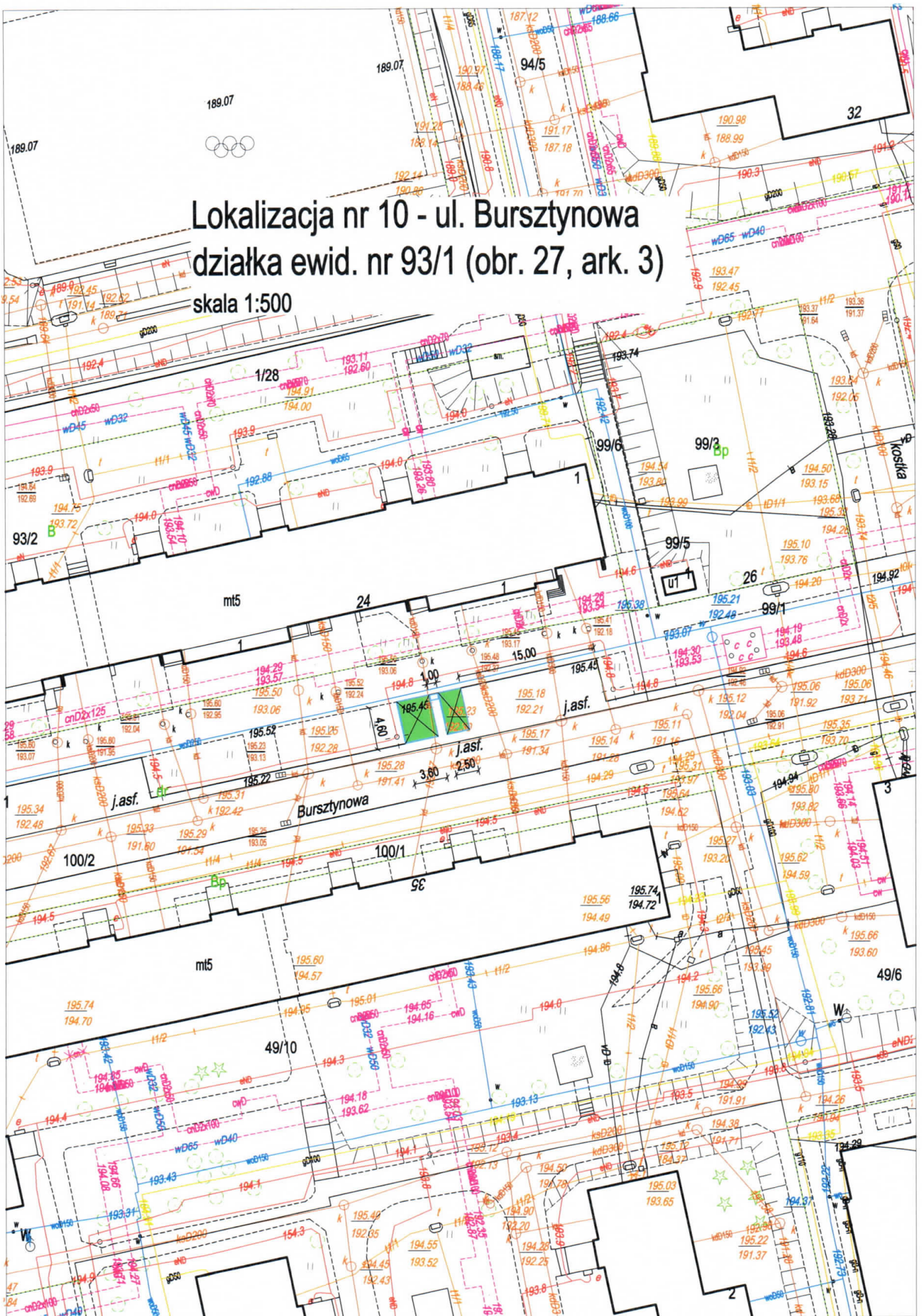


Lokalizacja nr 9 - ul. Bursaki działka ewid. nr 29 (obr. 18, ark. 9)

skala 1:500

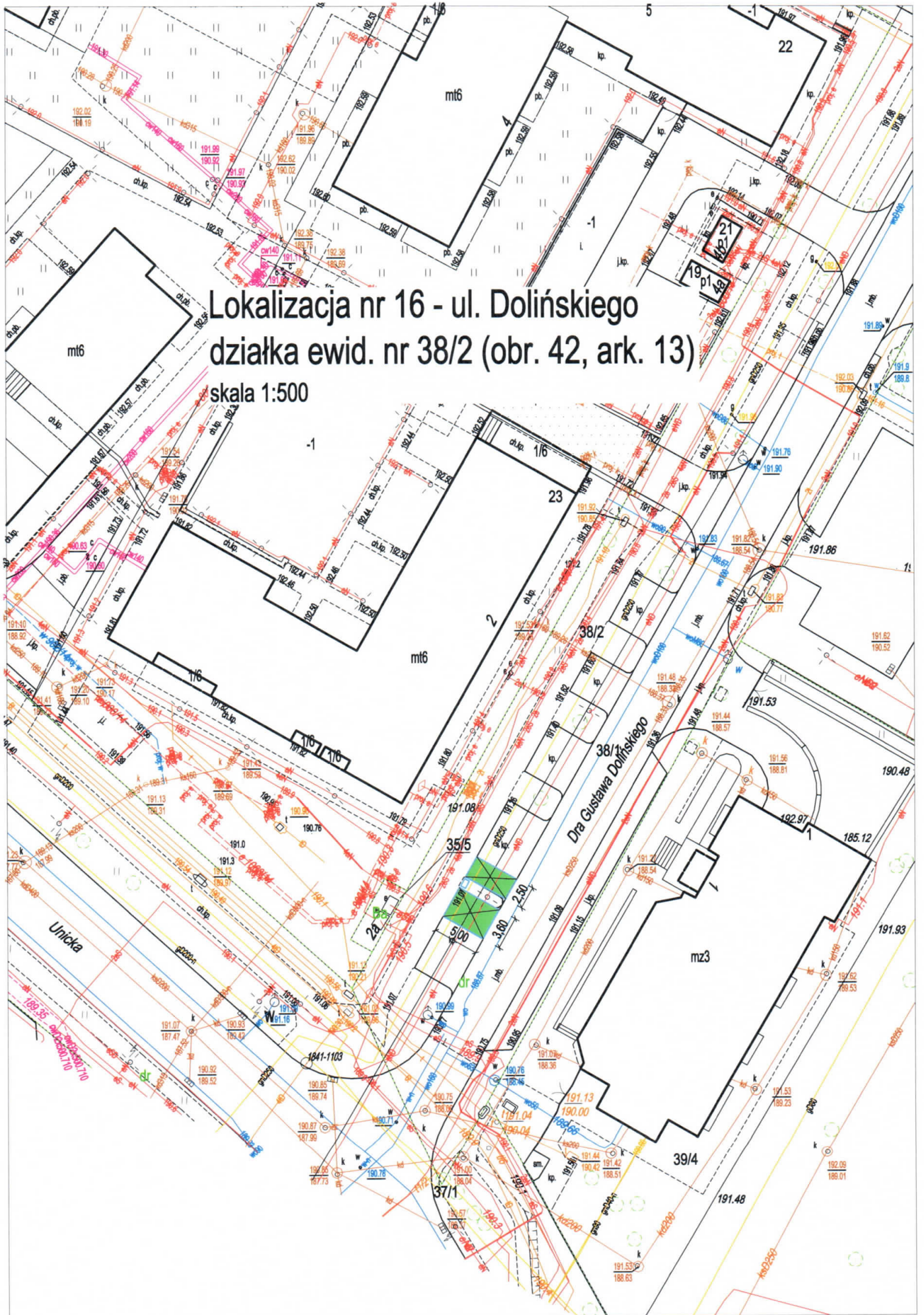


Lokalizacja nr 10 - ul. Bursztynowa
działka ewid. nr 93/1 (obr. 27, ark. 3)
skala 1:500



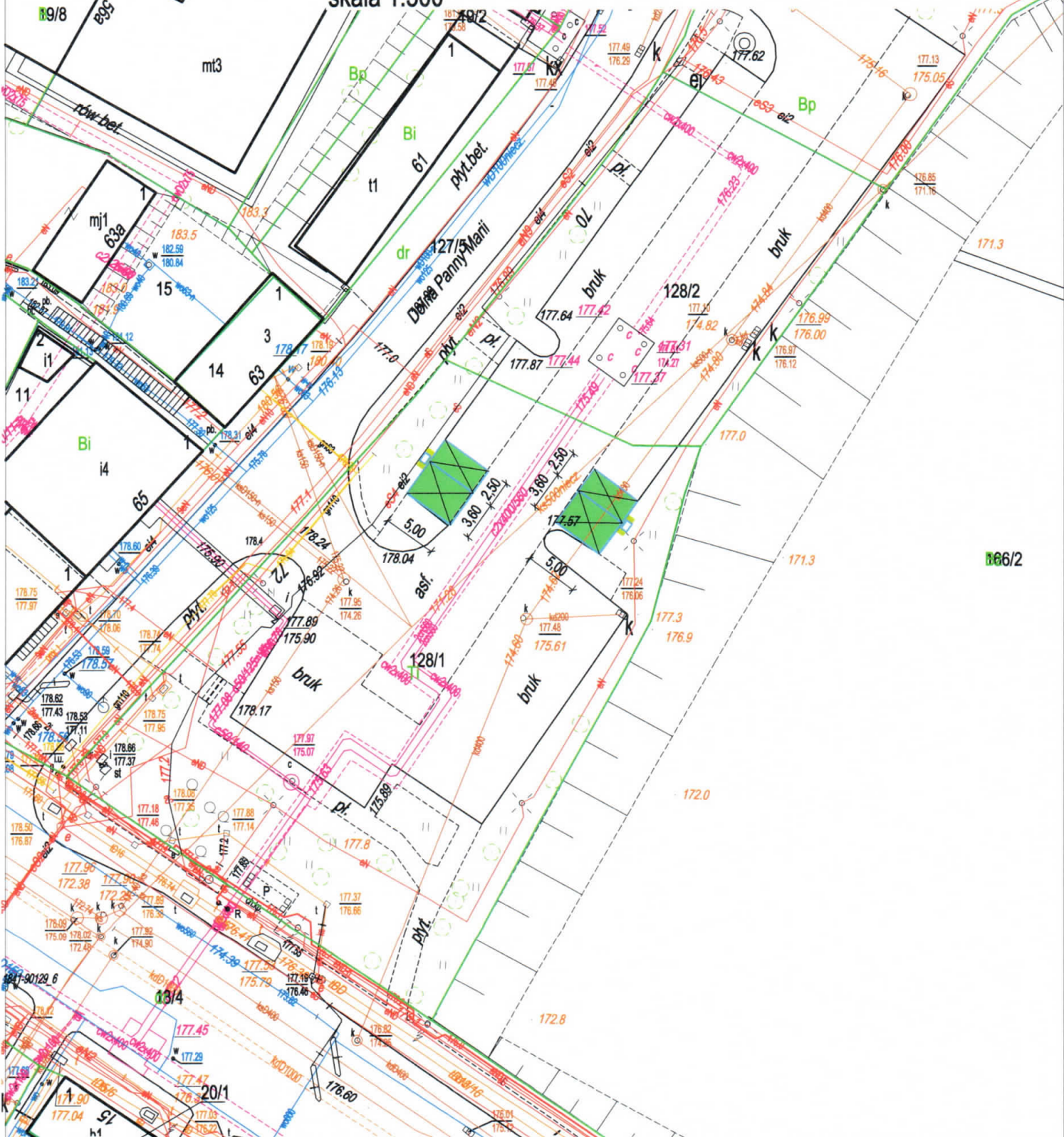
Lokalizacja nr 16 - ul. Dolińskiego
działka ewid. nr 38/2 (obr. 42, ark. 13)

skala 1:500

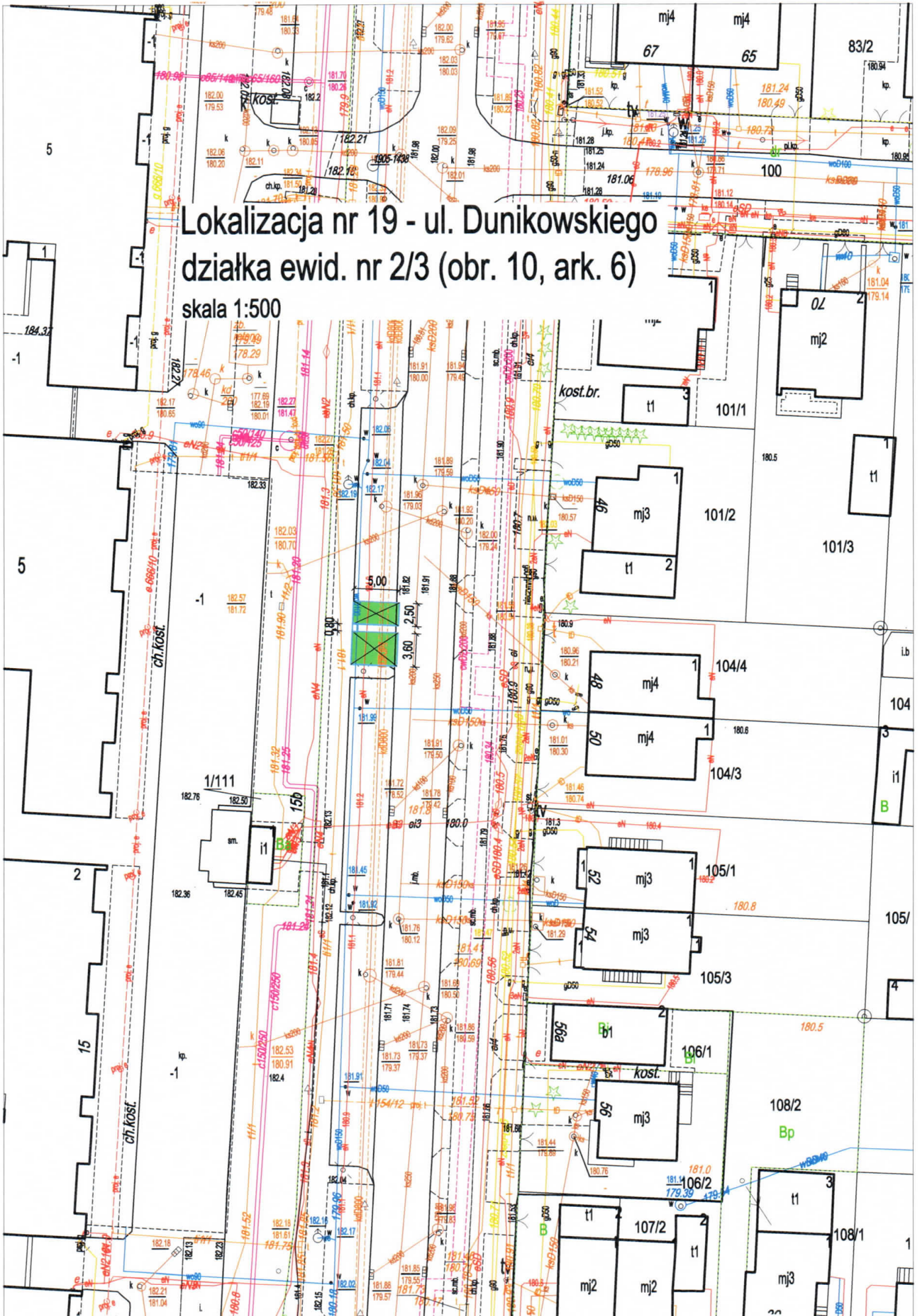


Lokalizacja nr 17 i 18 - ul. Dolna Panny Marii
działka ewid. nr 128/1 (obr. 34, ark. 7)

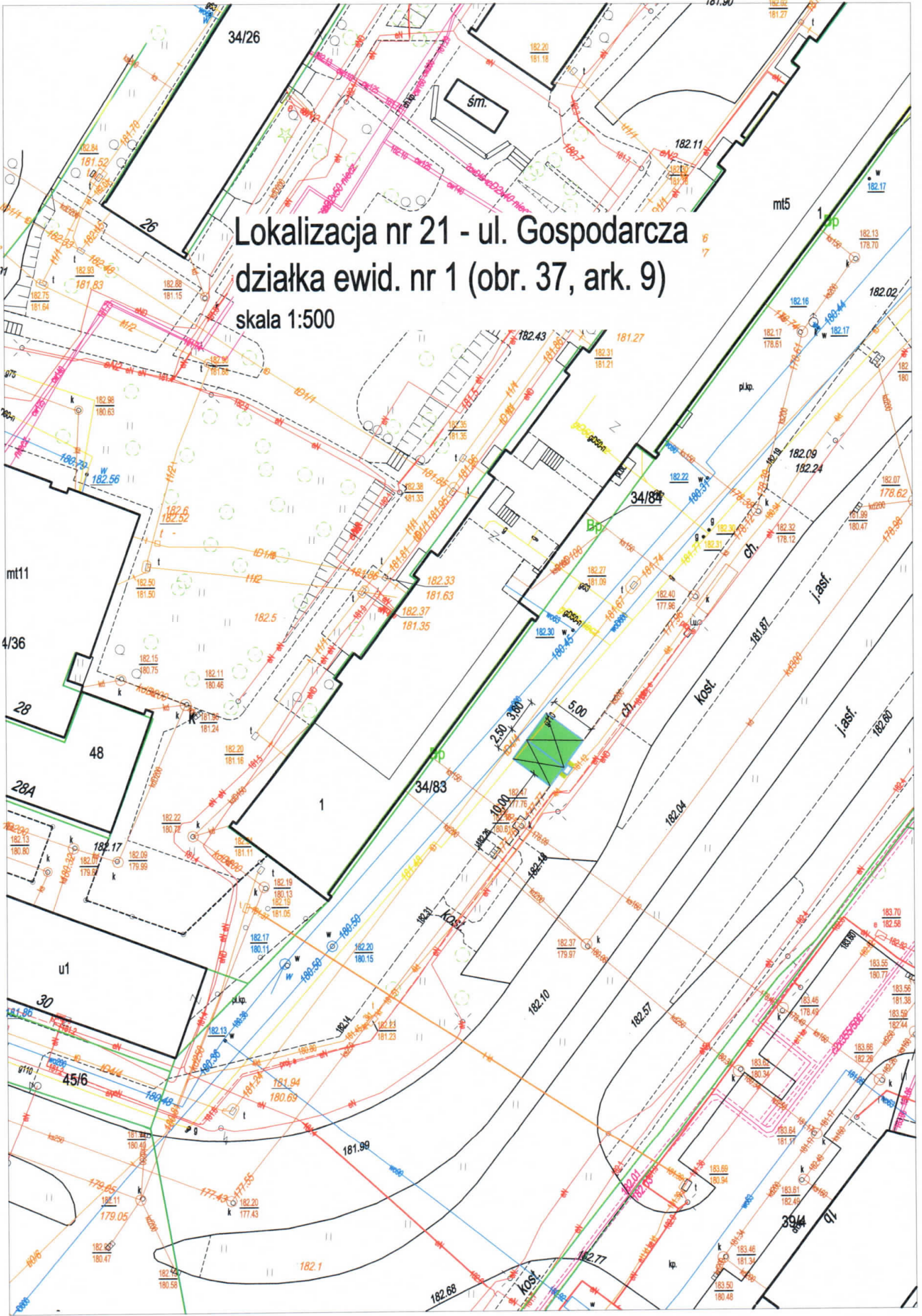
skala 1:500



Lokalizacja nr 19 - ul. Dunikowskiego
działka ewid. nr 2/3 (obr. 10, ark. 6)
skala 1:500



Lokalizacja nr 21 - ul. Gospodarcza
działka ewid. nr 1 (obr. 37, ark. 9)
skala 1:500

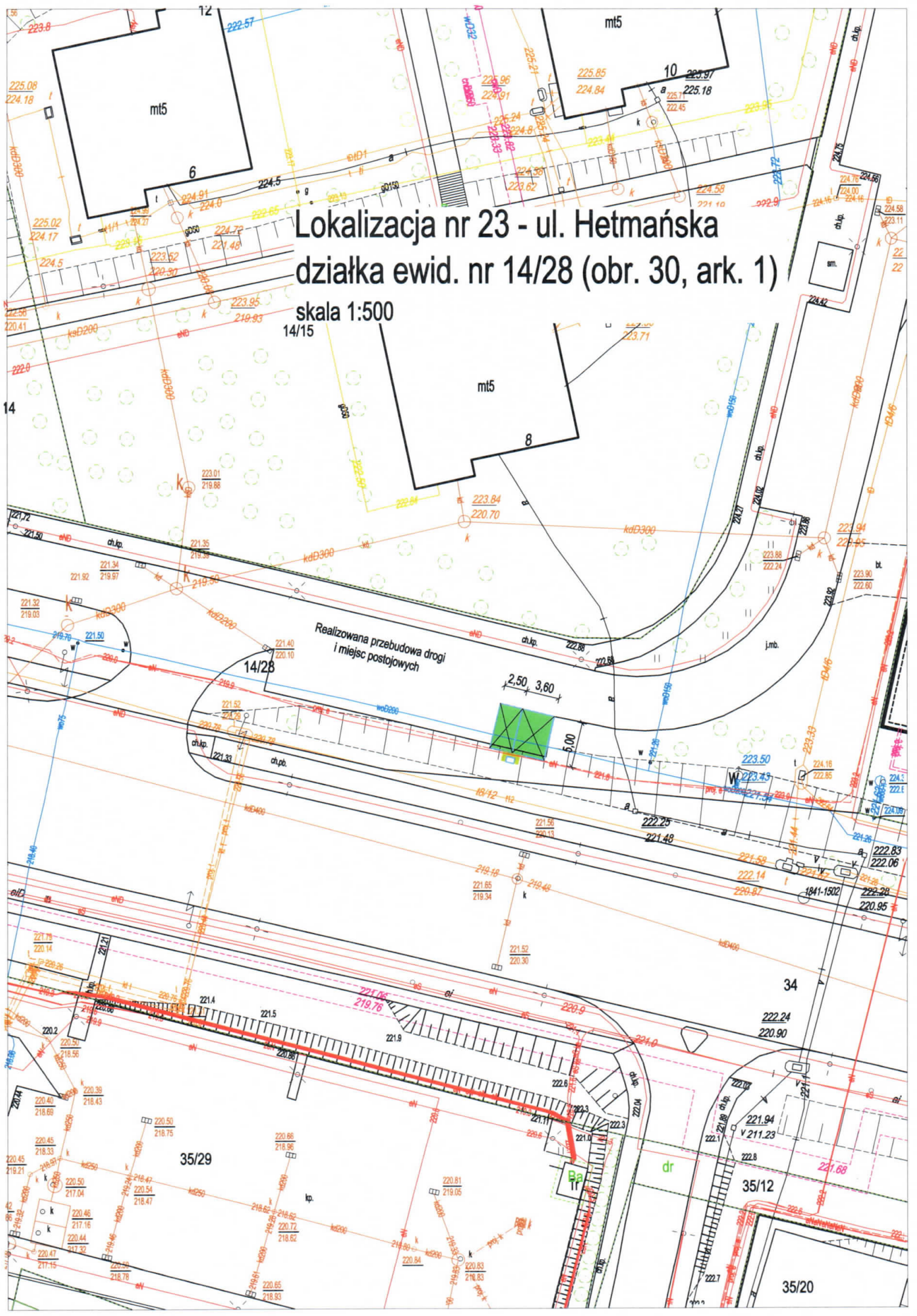


Lokalizacja nr 22 - ul. Grażyny
działka ewid. nr 7 (obr. 21, ark. 8)
skala 1:500

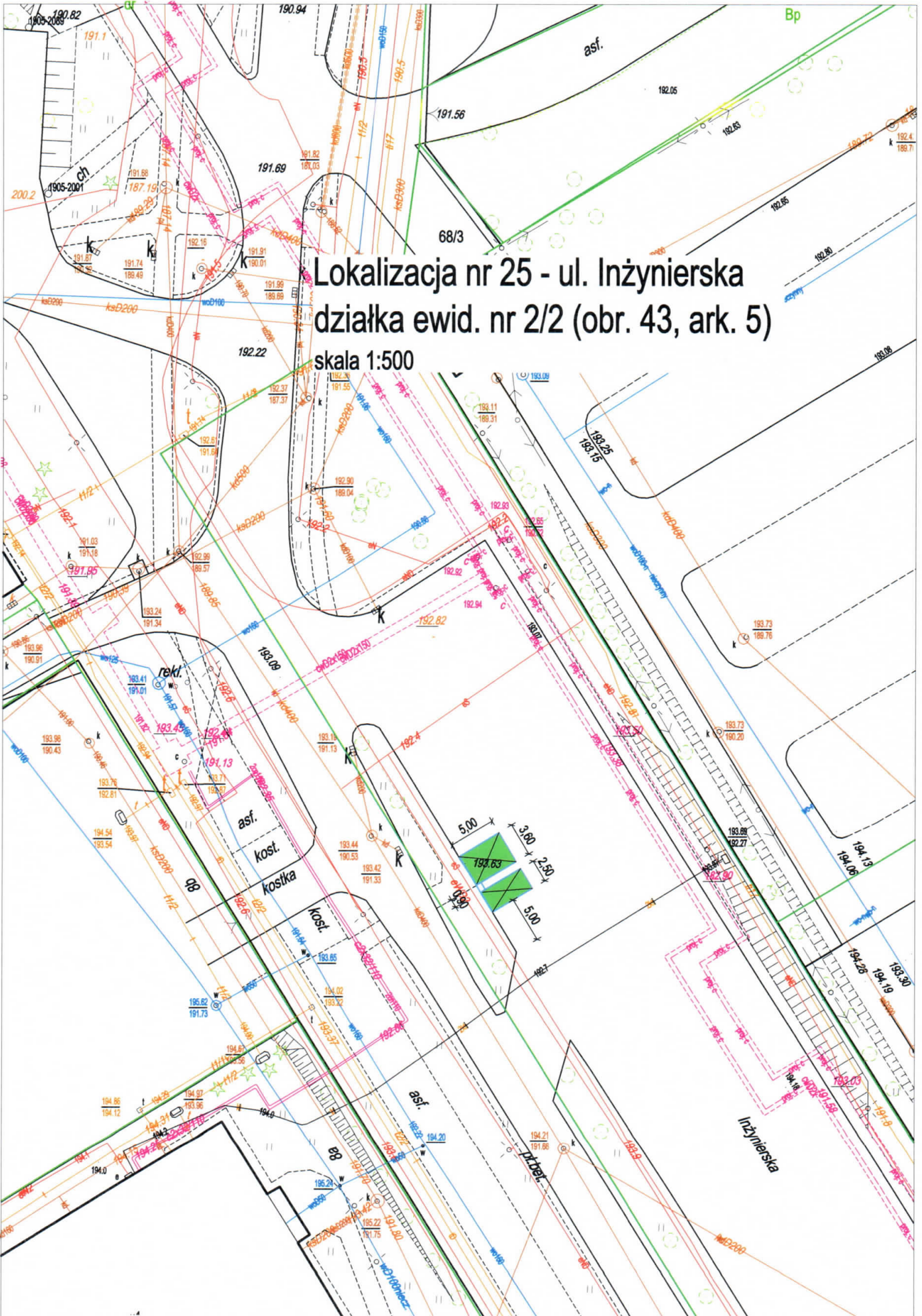


Lokalizacja nr 23 - ul. Hetmańska działka ewid. nr 14/28 (obr. 30, ark. 1)

skala 1:500
14/15

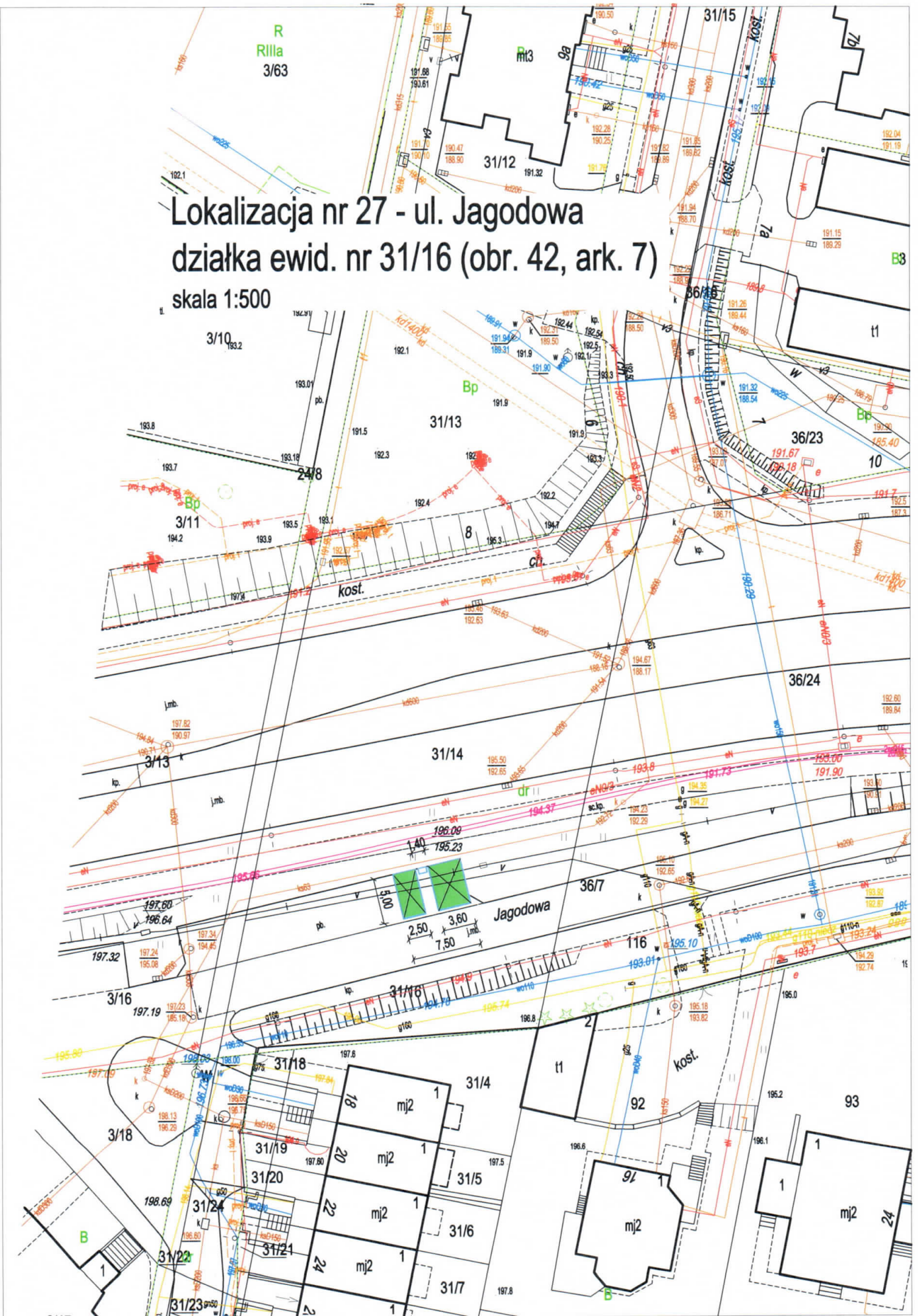


Lokalizacja nr 25 - ul. Inżynierska
działka ewid. nr 2/2 (obr. 43, ark. 5)
skala 1:500

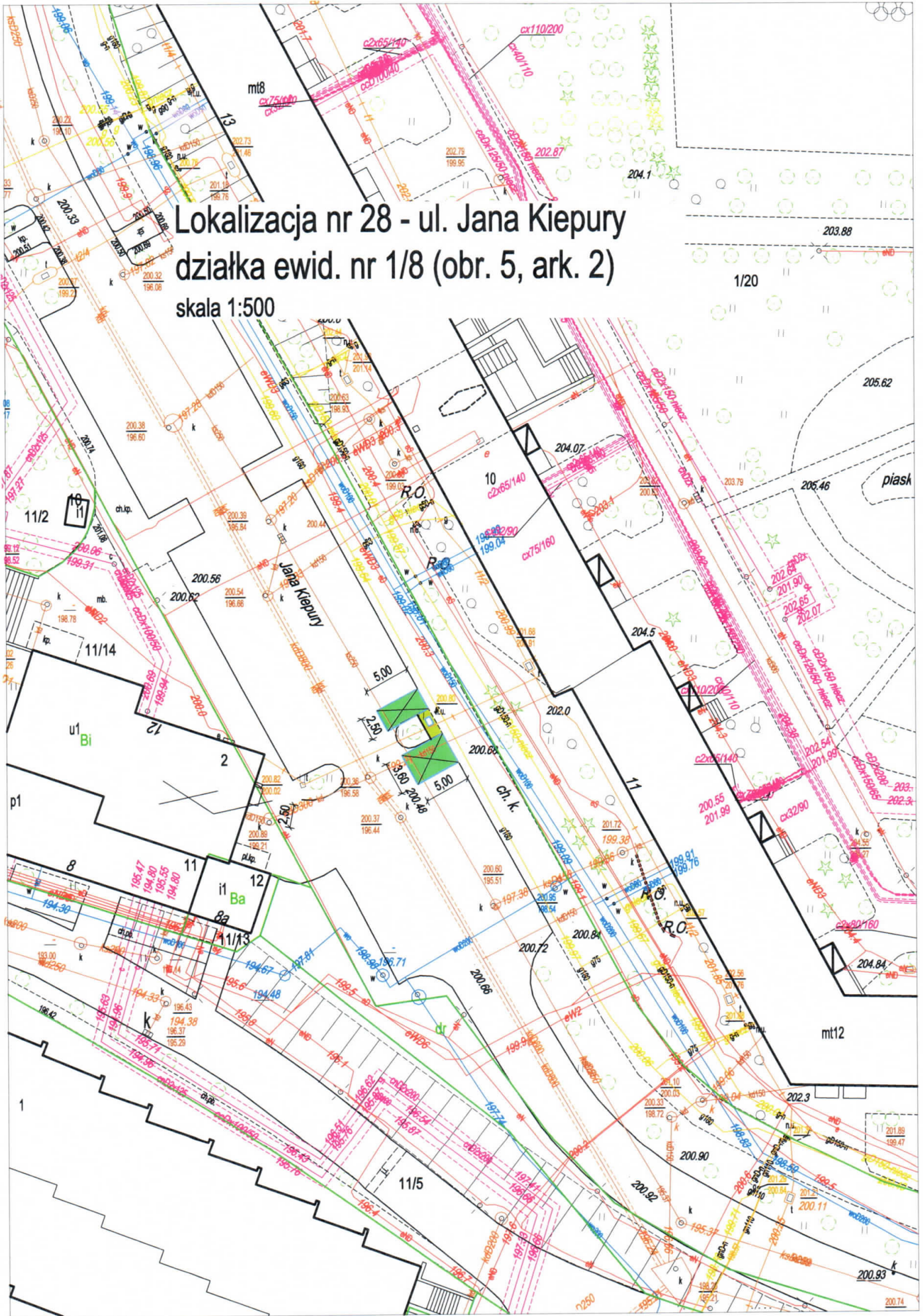


Lokalizacja nr 27 - ul. Jagodowa działka ewid. nr 31/16 (obr. 42, ark. 7)

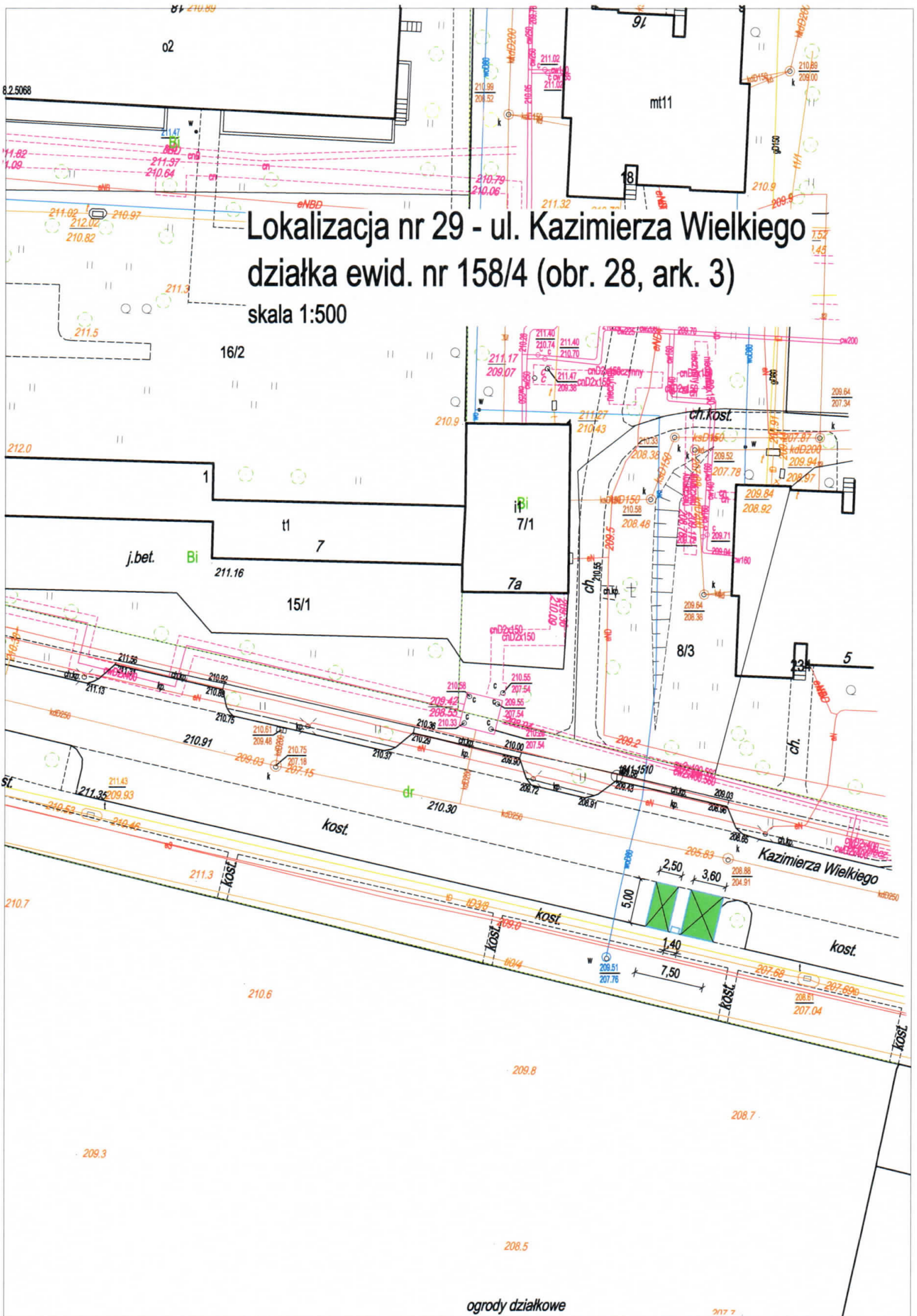
skala 1:500



Lokalizacja nr 28 - ul. Jana Kiepury
działka ewid. nr 1/8 (obr. 5, ark. 2)
skala 1:500

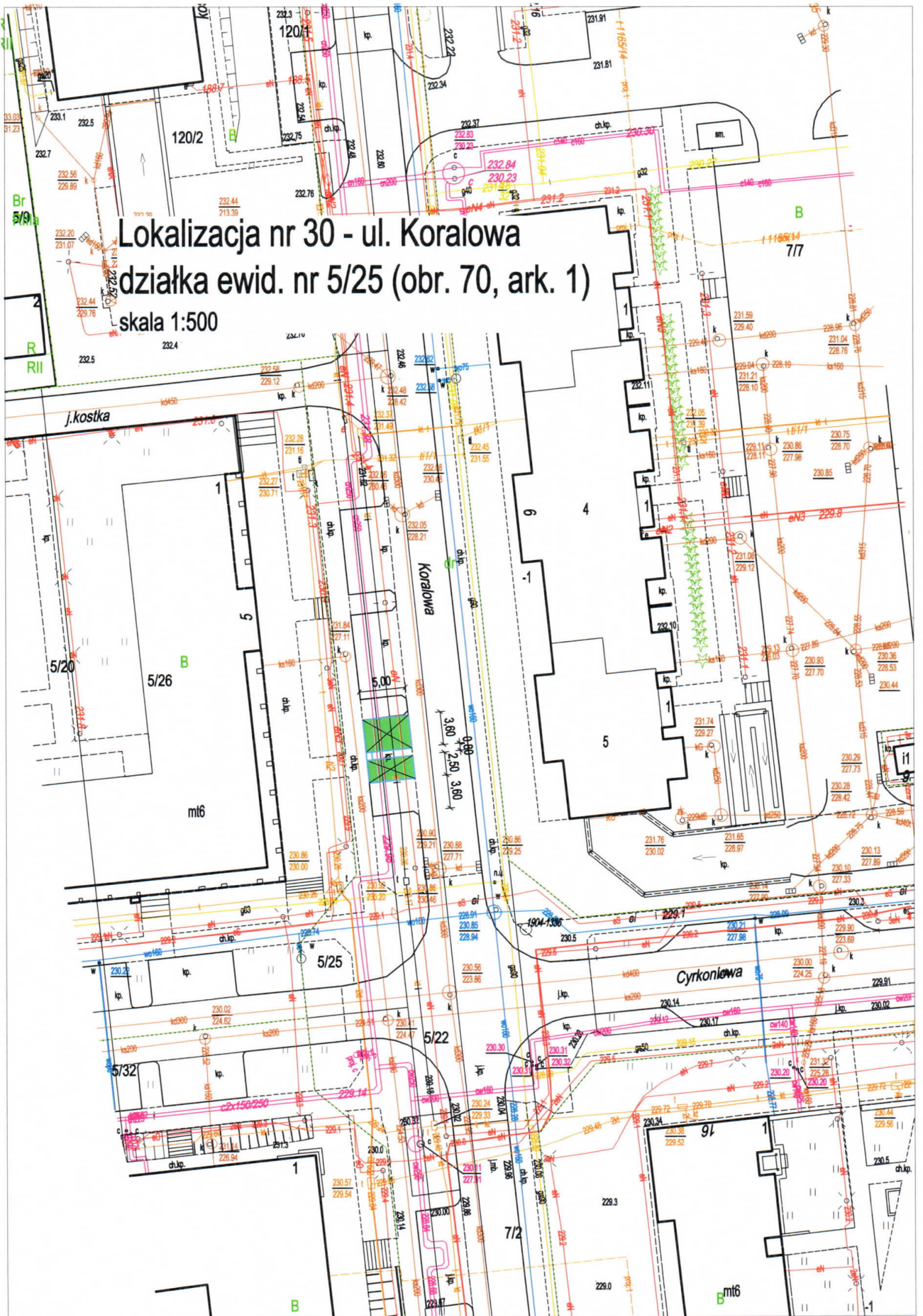


Lokalizacja nr 29 - ul. Kazimierza Wielkiego
działka ewid. nr 158/4 (obr. 28, ark. 3)
skala 1:500



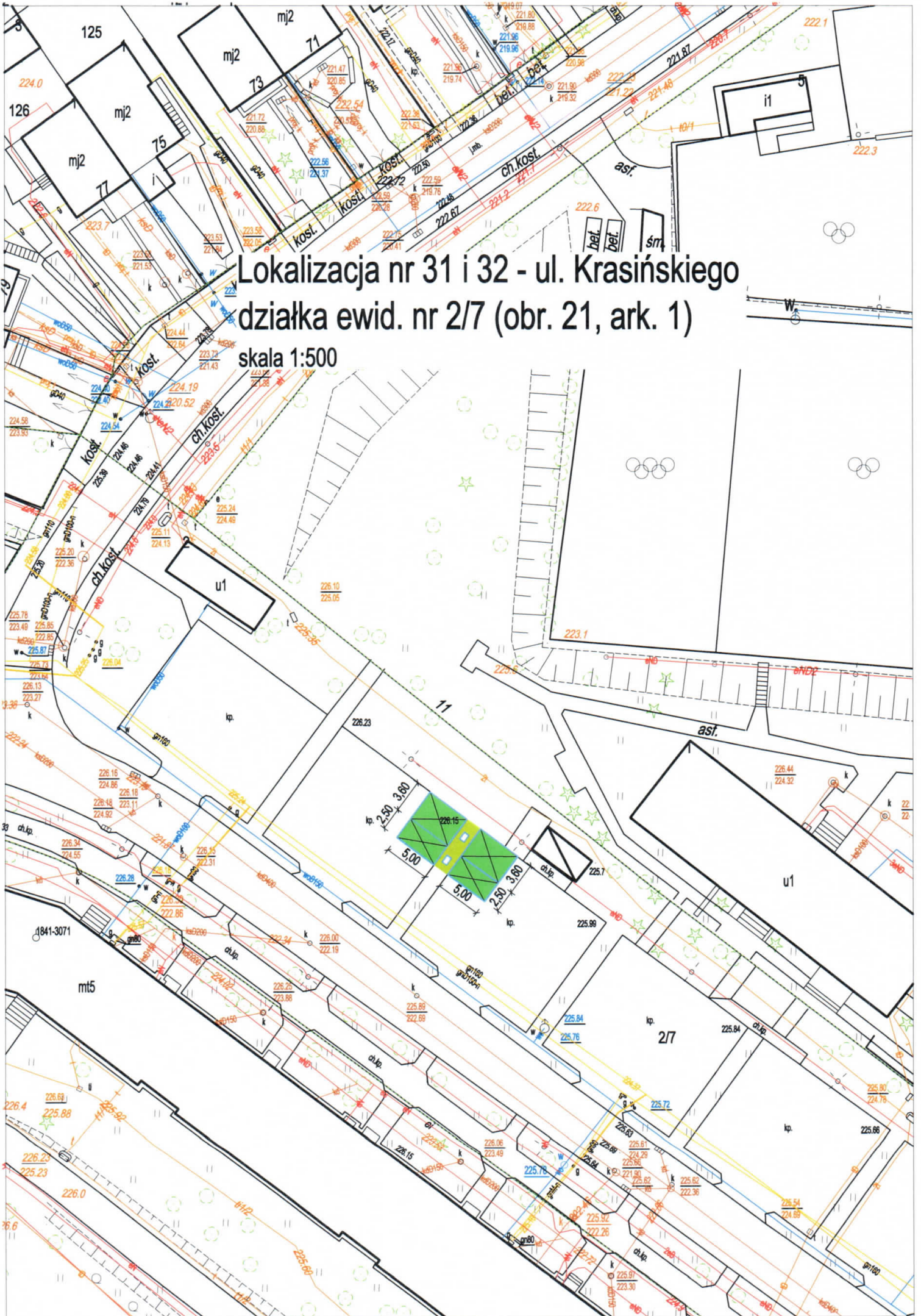
ogrody działkowe

Lokalizacja nr 30 - ul. Koralowa
działka ewid. nr 5/25 (obr. 70, ark. 1)
skala 1:500



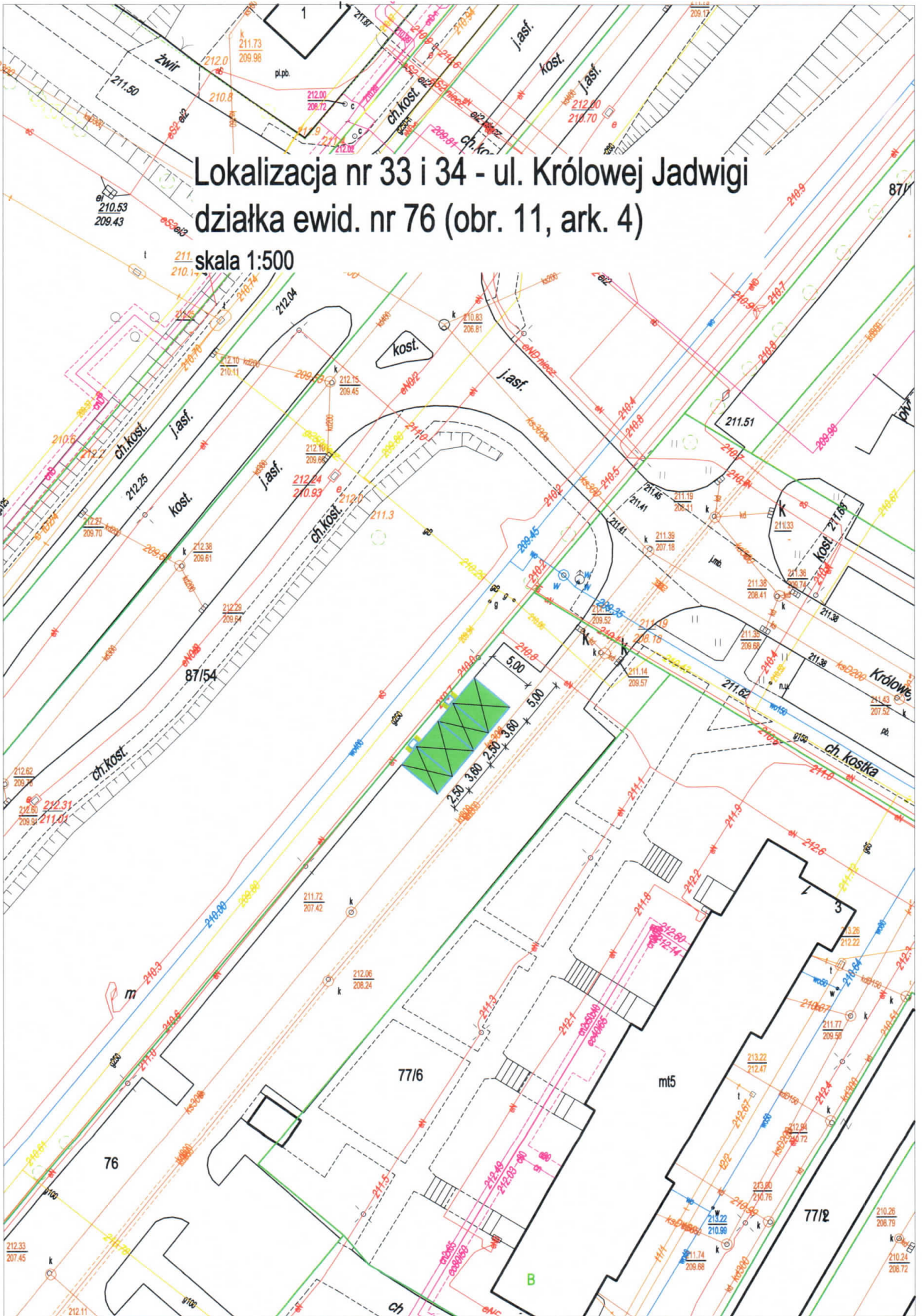
Lokalizacja nr 31 i 32 - ul. Krasińskiego
działka ewid. nr 2/7 (obr. 21, ark. 1)

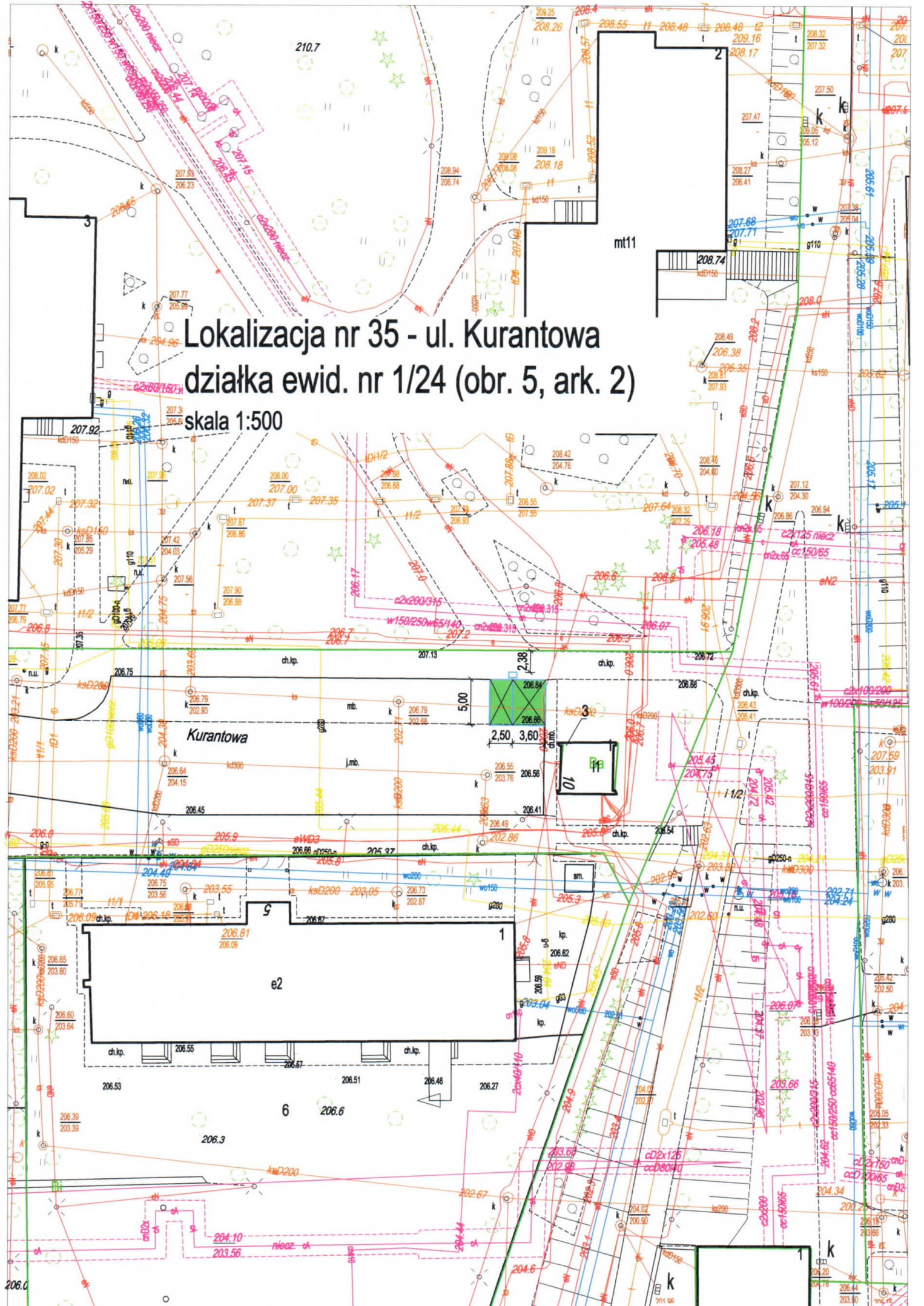
skala 1:500



Lokalizacja nr 33 i 34 - ul. Królowej Jadwigi działka ewid. nr 76 (obr. 11, ark. 4)

skala 1:500





Lokalizacja nr 35 - ul. Kurantowa działka ewid. nr 1/24 (obr. 5, ark. 2)

skala 1:500

Kurantowa

e2

6

206.3

206.0

mt11

ksE30

sm.

211.06

5.00

2.50

3.60

202.86

202.87

202.88

202.89

202.90

202.91

202.92

202.93

202.94

202.95

202.96

202.97

202.98

207.3

207.31

207.32

207.33

207.34

207.35

207.36

207.37

207.38

207.39

207.40

207.41

207.42

207.43

207.44

207.45

207.46

207.47

207.48

207.49

207.50

207.51

207.52

208.00

208.01

208.02

208.03

208.04

208.05

208.06

208.07

208.08

208.09

208.10

208.11

208.12

208.13

208.14

208.15

208.16

208.17

208.18

208.19

208.20

208.21

208.22

208.23

208.24

208.25

208.26

208.27

208.28

208.29

208.30

208.31

208.32

208.33

208.34

208.35

208.36

208.37

208.38

208.39

208.40

208.41

208.42

208.43

208.44

208.45

208.46

208.47

208.48

208.49

208.50

208.51

208.52

208.53

208.54

208.55

208.56

208.57

208.58

208.59

208.60

208.61

208.62

208.63

208.64

208.65

208.66

208.67

208.68

208.69

208.70

208.71

208.72

208.73

208.74

208.75

208.76

208.77

208.78

208.79

208.80

208.81

208.82

208.83

208.84

208.85

208.86

208.87

208.88

208.89

208.90

208.91

208.92

208.93

208.94

208.95

208.96

208.97

208.98

208.99

209.00

209.01

209.02

209.03

209.04

209.05

209.06

209.07

209.08

209.09

209.10

209.11

209.12

209.13

209.14

209.15

209.16

209.17

209.18

209.19

209.20

209.21

209.22

209.23

209.24

209.25

209.26

209.27

209.28

209.29

209.30

209.31

209.32

209.33

209.34

209.35

209.36

209.37

209.38

209.39

209.40

209.41

209.42

209.43

209.44

209.45

209.46

209.47

209.48

209.49

209.50

209.51

209.52

209.53

209.54

209.55

209.56

209.57

209.58

209.59

209.60

209.61

209.62

209.63

209.64

209.65

209.66

209.67

209.68

209.69

209.70

209.71

209.72

209.73

209.74

209.75

209.76

209.77

209.78

209.79

209.80

209.81

209.82

209.83

209.84

209.85

209.86

209.87

209.88

209.89

209.90

209.91

209.92

209.93

209.94

209.95

209.96

209.97

209.98

209.99

210.00

210.01

210.02

210.03

210.04

210.05

210.06

210.07

210.08

210.09

210.10

210.11

210.12

210.13

210.14

210.15

210.16

210.17

210.18

210.19

210.20

210.21

210.22

210.23

210.24

210.25

210.26

210.27

210.28

210.29

210.30

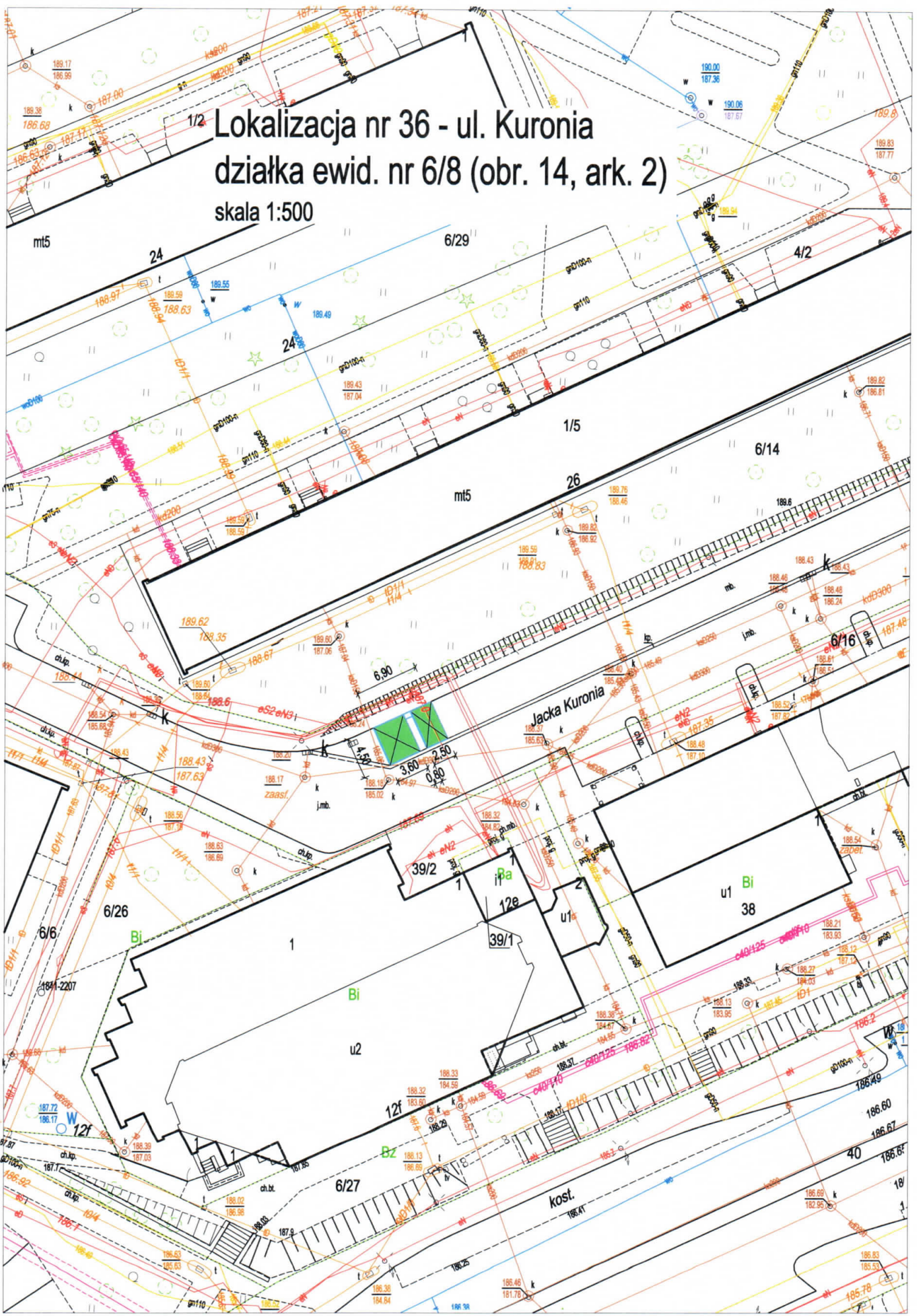
210.31

210.32

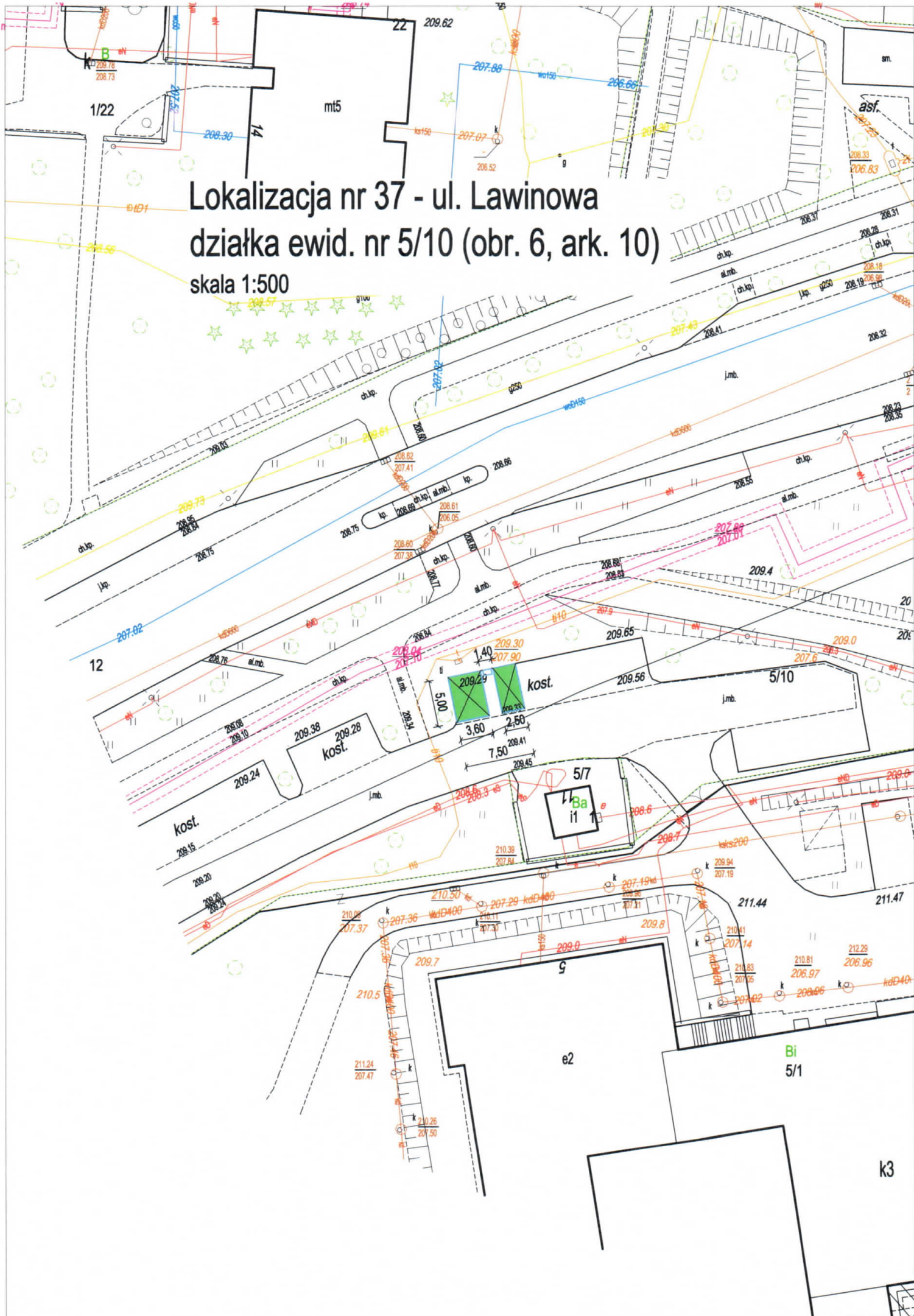
210.33

Lokalizacja nr 36 - ul. Kuronia działka ewid. nr 6/8 (obr. 14, ark. 2)

skala 1:500



Lokalizacja nr 37 - ul. Lawinowa
działka ewid. nr 5/10 (obr. 6, ark. 10)
skala 1:500



Lokalizacja nr 38 - ul. Legendy działka ewid. nr 5/8 (obr. 6, ark. 9)

skala 1:500



Lokalizacja nr 39 - ul. Leszczyńskiego działka ewid. nr 52/4 (obr. 41, ark. 1)

skala 1:500



Lokalizacja nr 40 - ul. Lipińskiego
działka ewid. nr 22 (obr. 5, ark. 3)
skala 1:500



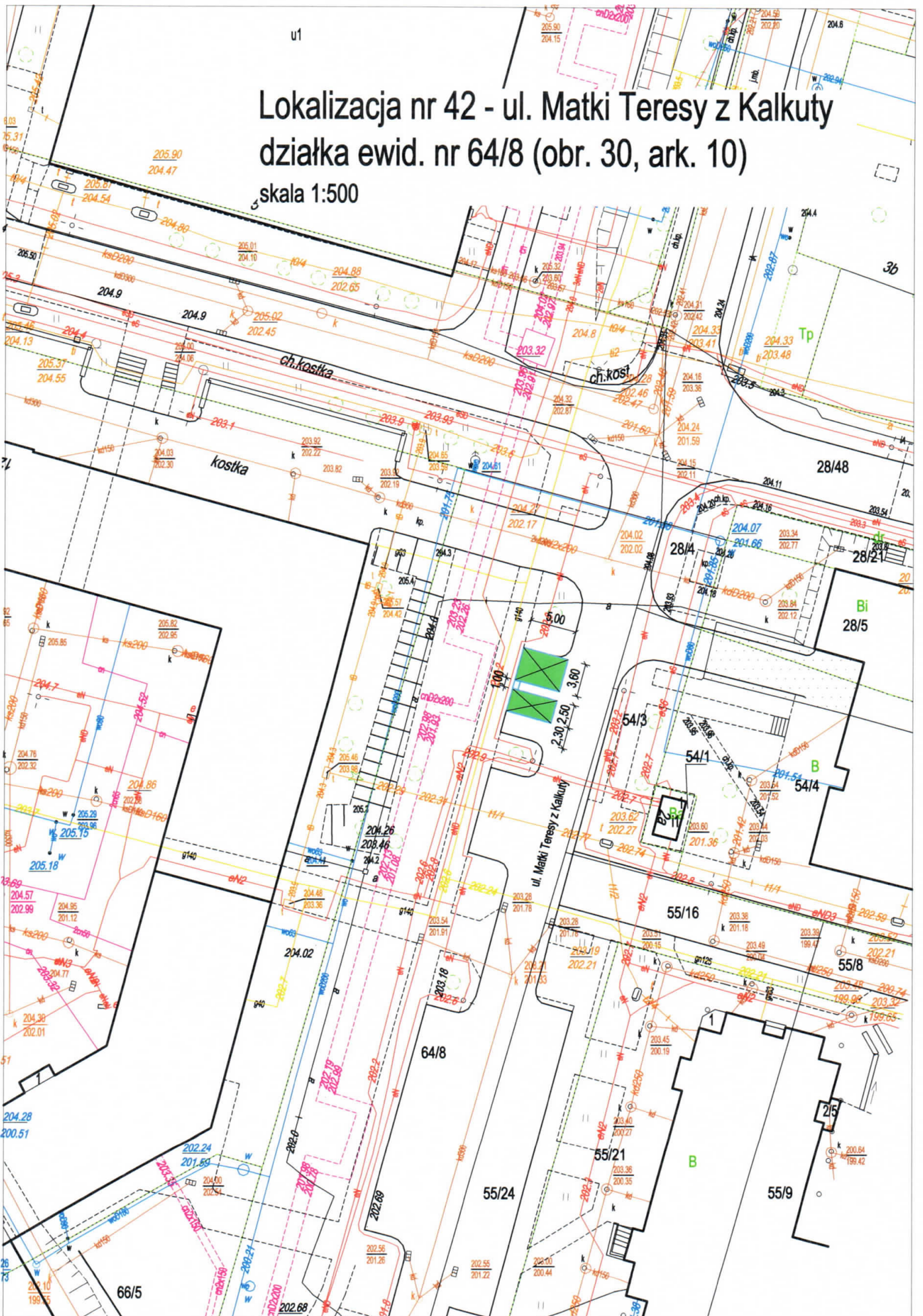
Lokalizacja nr 41 - ul. Magnoliowa
działka ewid. nr 64 (obr. 42, ark.10)
skala 1:500



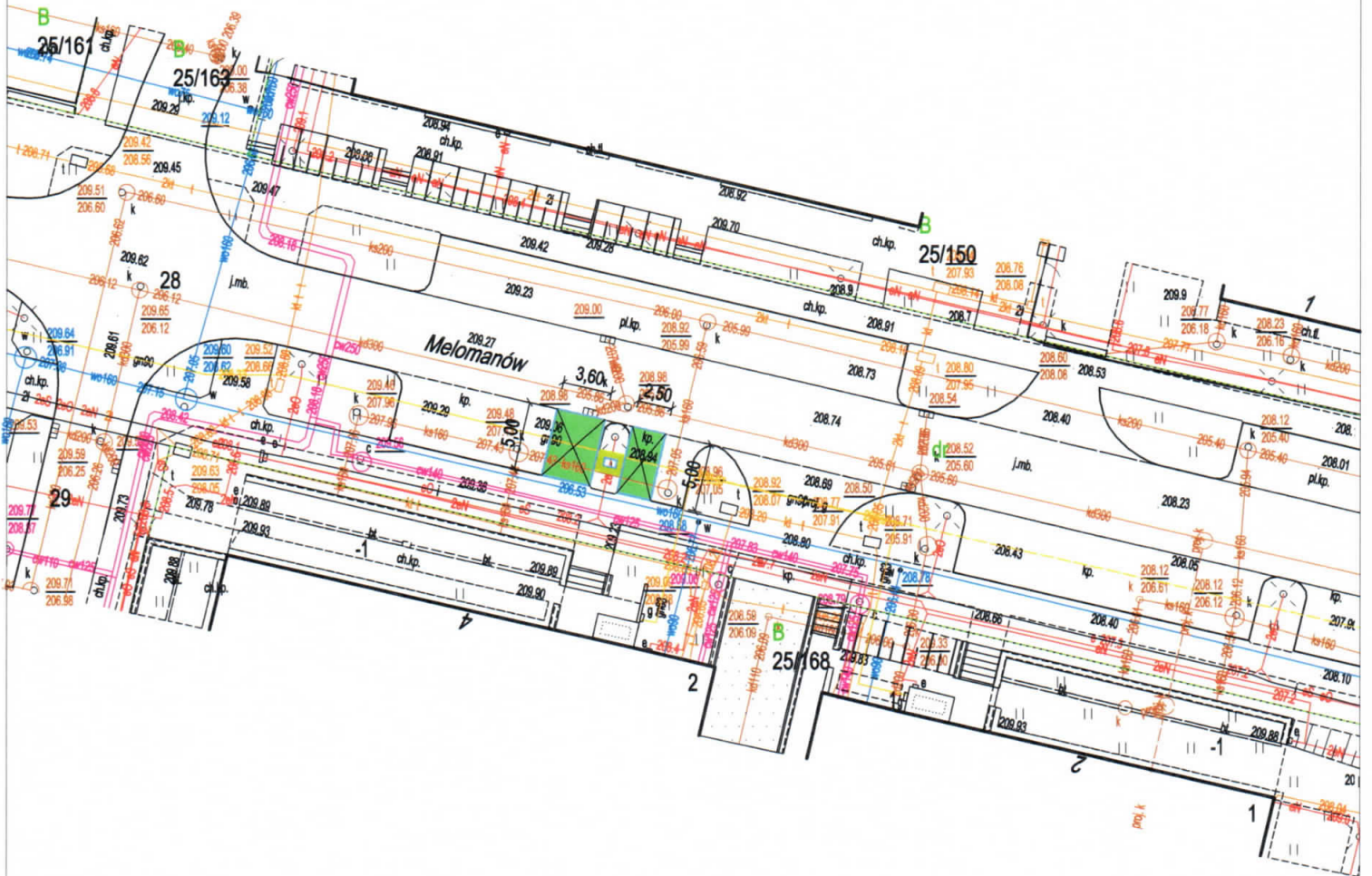
u1

Lokalizacja nr 42 - ul. Matki Teresy z Kalkuty działka ewid. nr 64/8 (obr. 30, ark. 10)

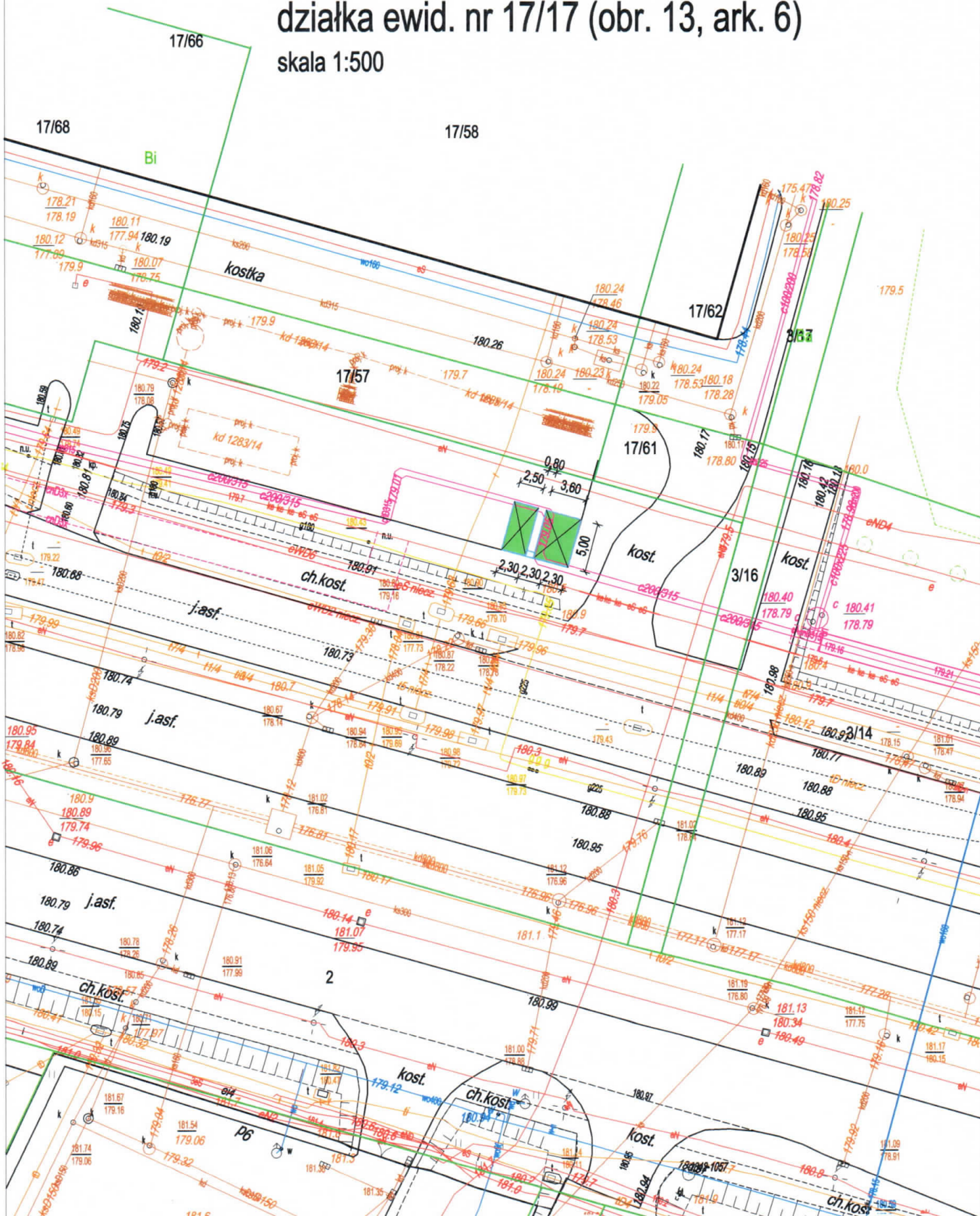
skala 1:500



Lokalizacja nr 44 - ul. Melomanów
działka ewid. nr 28 (obr. 4, ark. 7)
skala 1:500

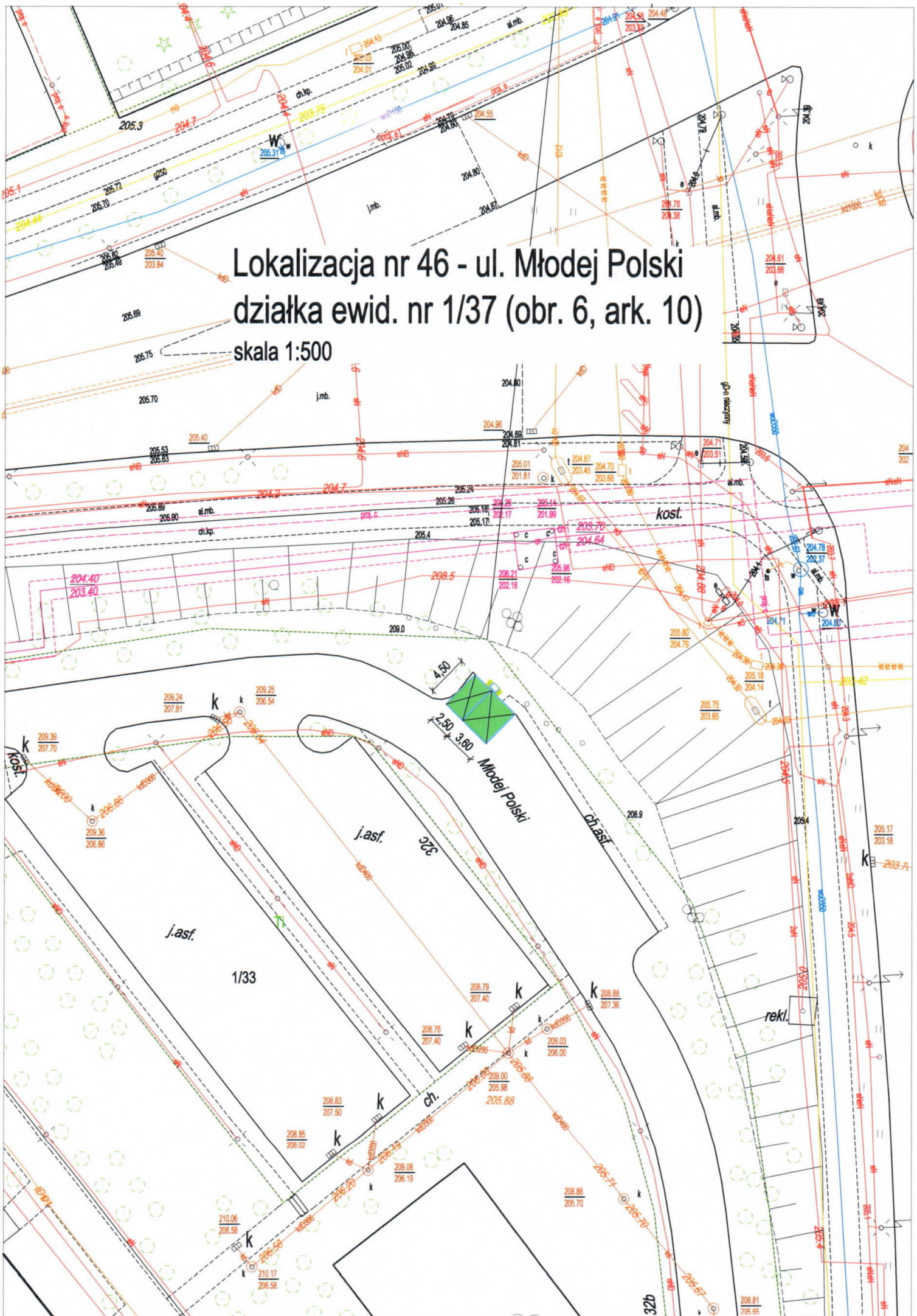


Lokalizacja nr 45 - ul. Melgiewska działka ewid. nr 17/17 (obr. 13, ark. 6) skala 1:500

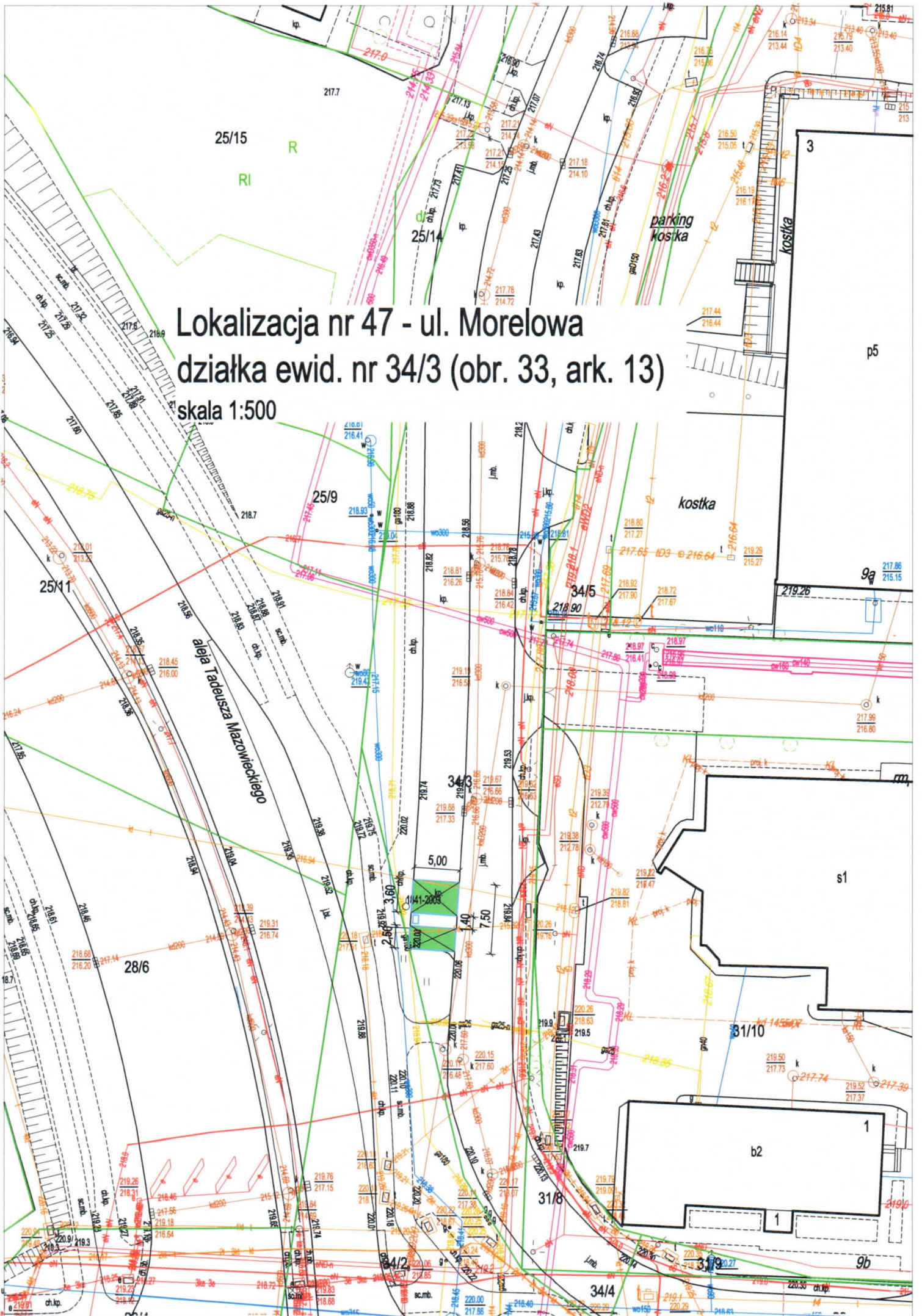


Lokalizacja nr 46 - ul. Młodej Polski
działka ewid. nr 1/37 (obr. 6, ark. 10)

skala 1:500



Lokalizacja nr 47 - ul. Morelowa
działka ewid. nr 34/3 (obr. 33, ark. 13)
skala 1:500

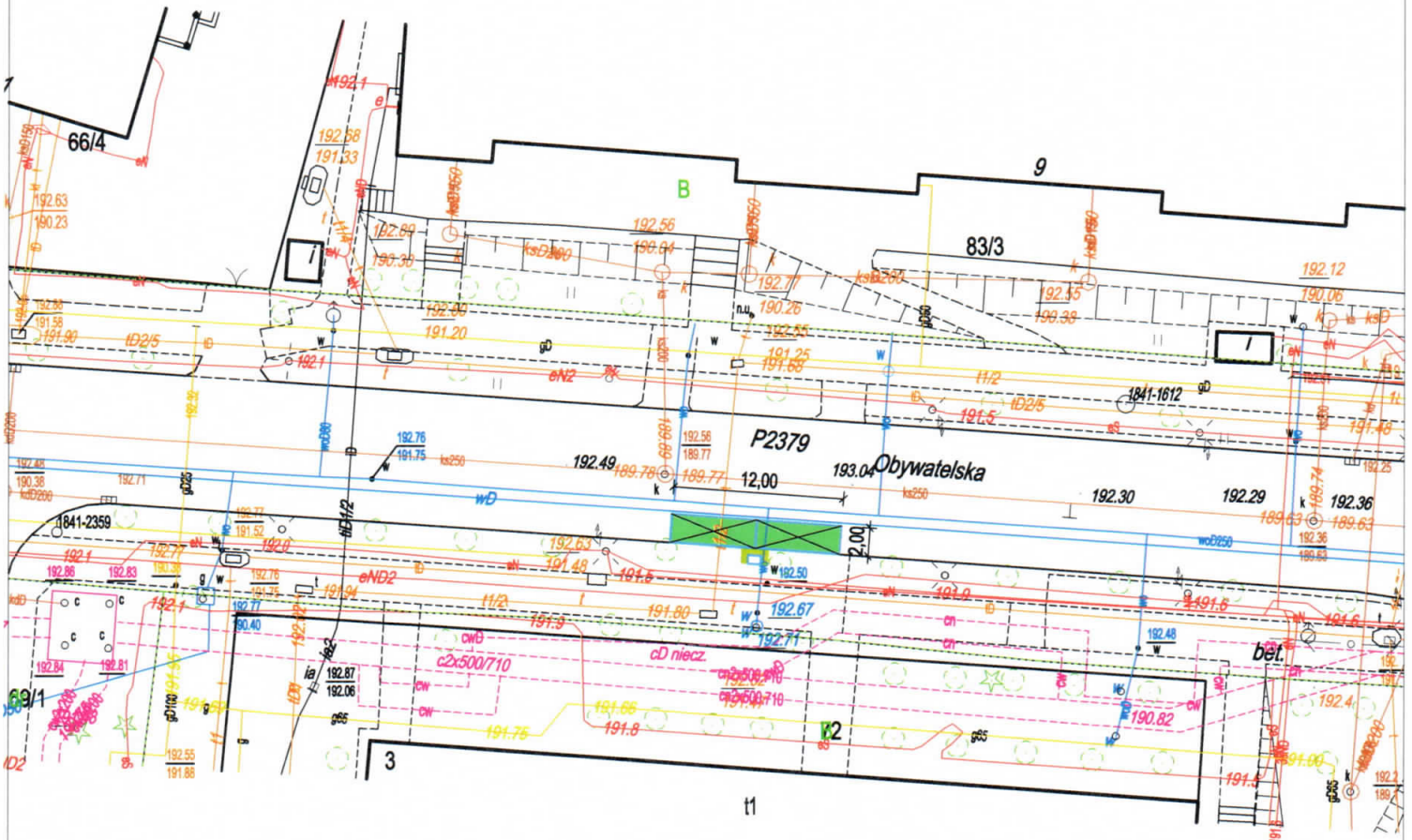


Lokalizacja nr 48 - ul. Nałęczowska działka ewid. nr 22/11 (obr. 33, ark. 11)

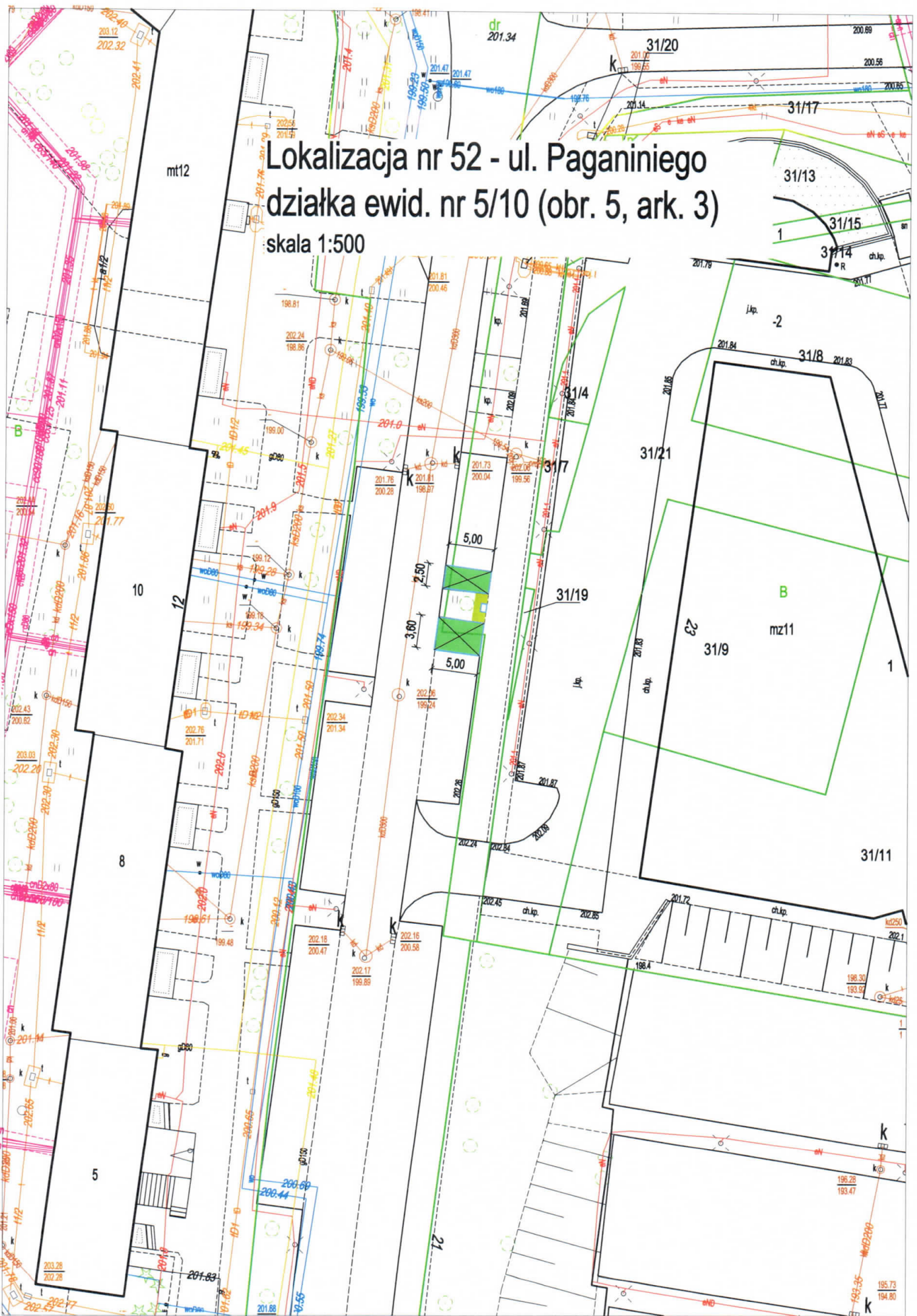
skala 1:500



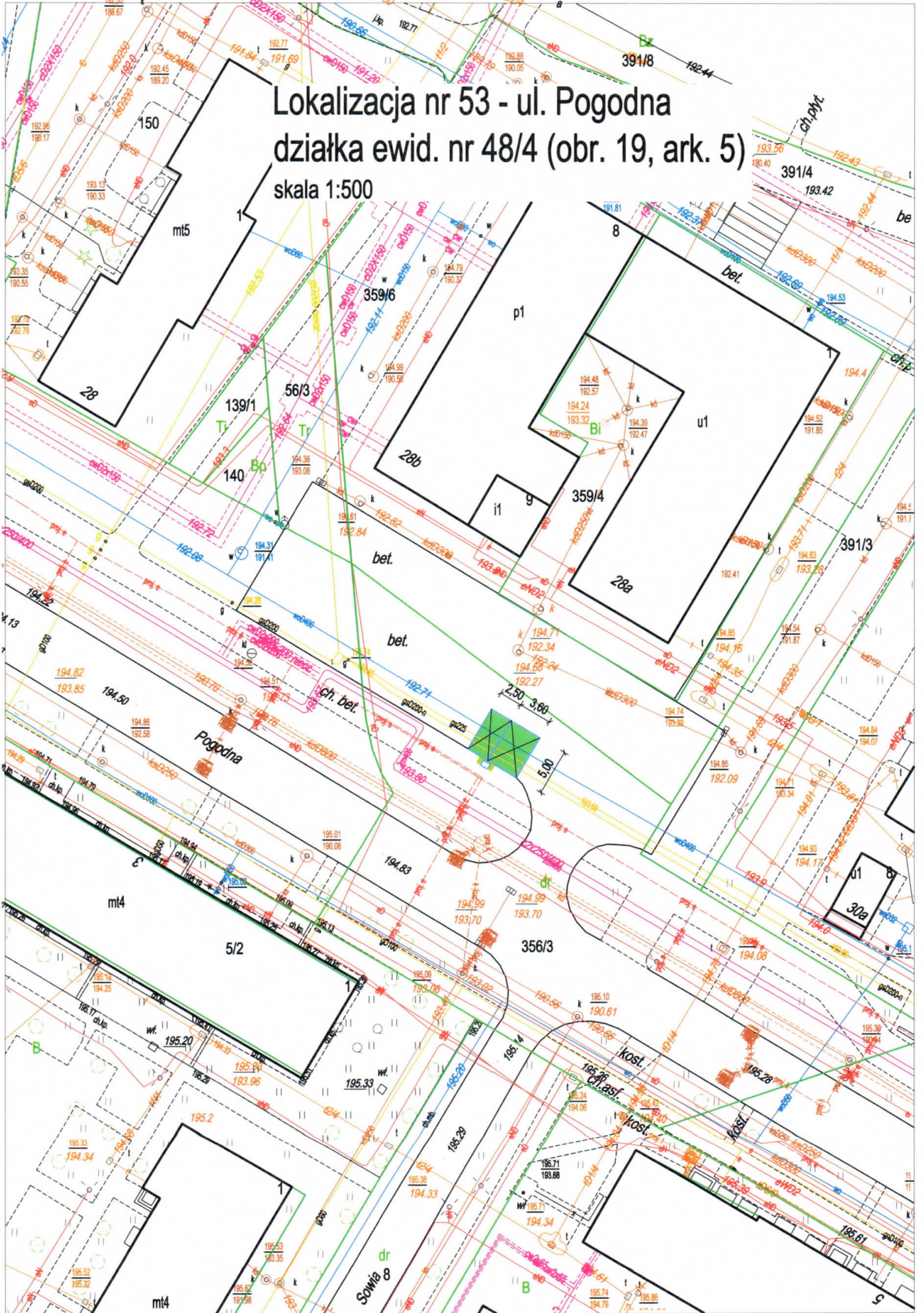
Lokalizacja nr 50 - ul. Obywatelska
działka ewid. nr 77 (obr. 18, ark. 10)
skala 1:500



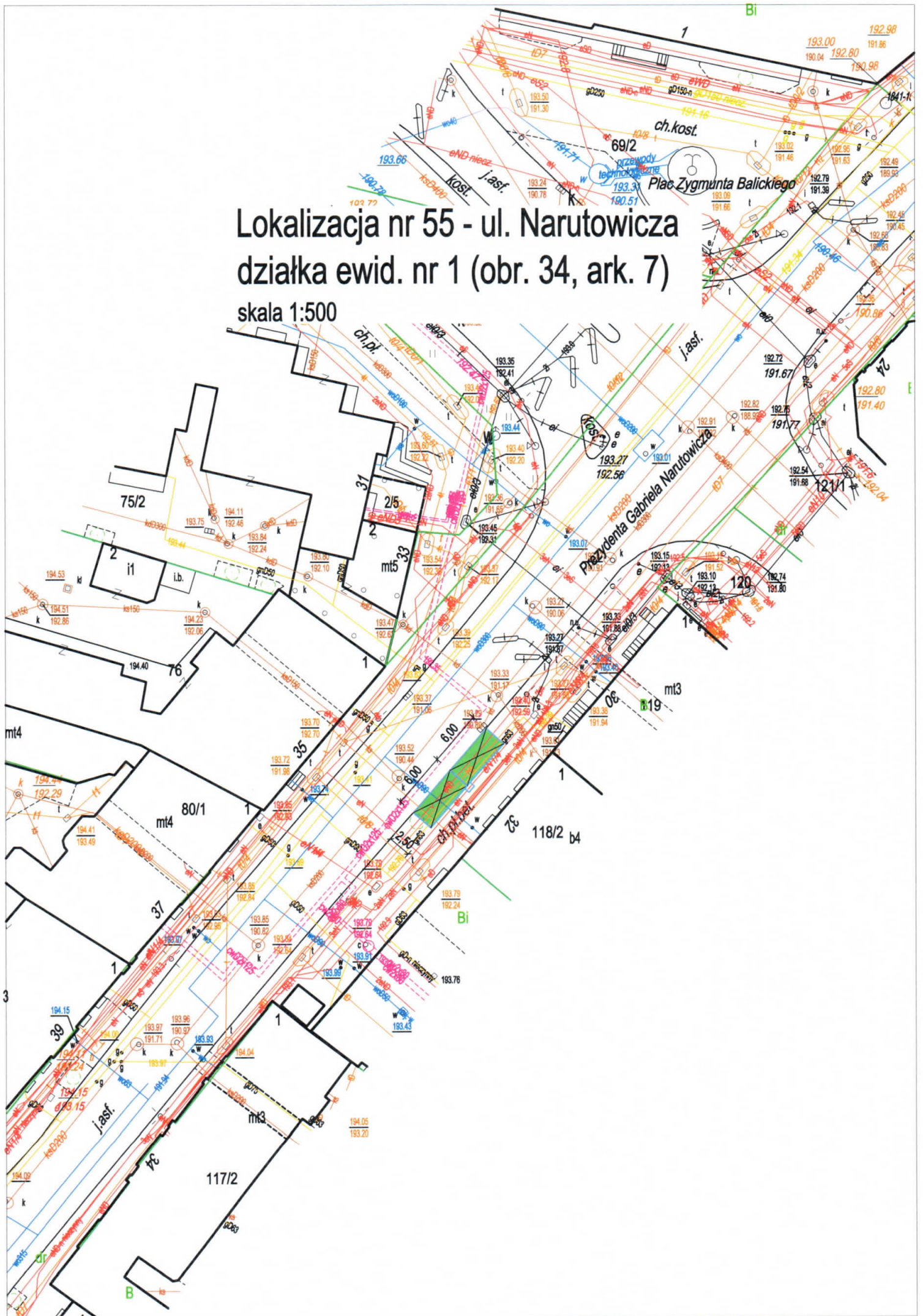
Lokalizacja nr 52 - ul. Paganiniego
działka ewid. nr 5/10 (obr. 5, ark. 3)
skala 1:500



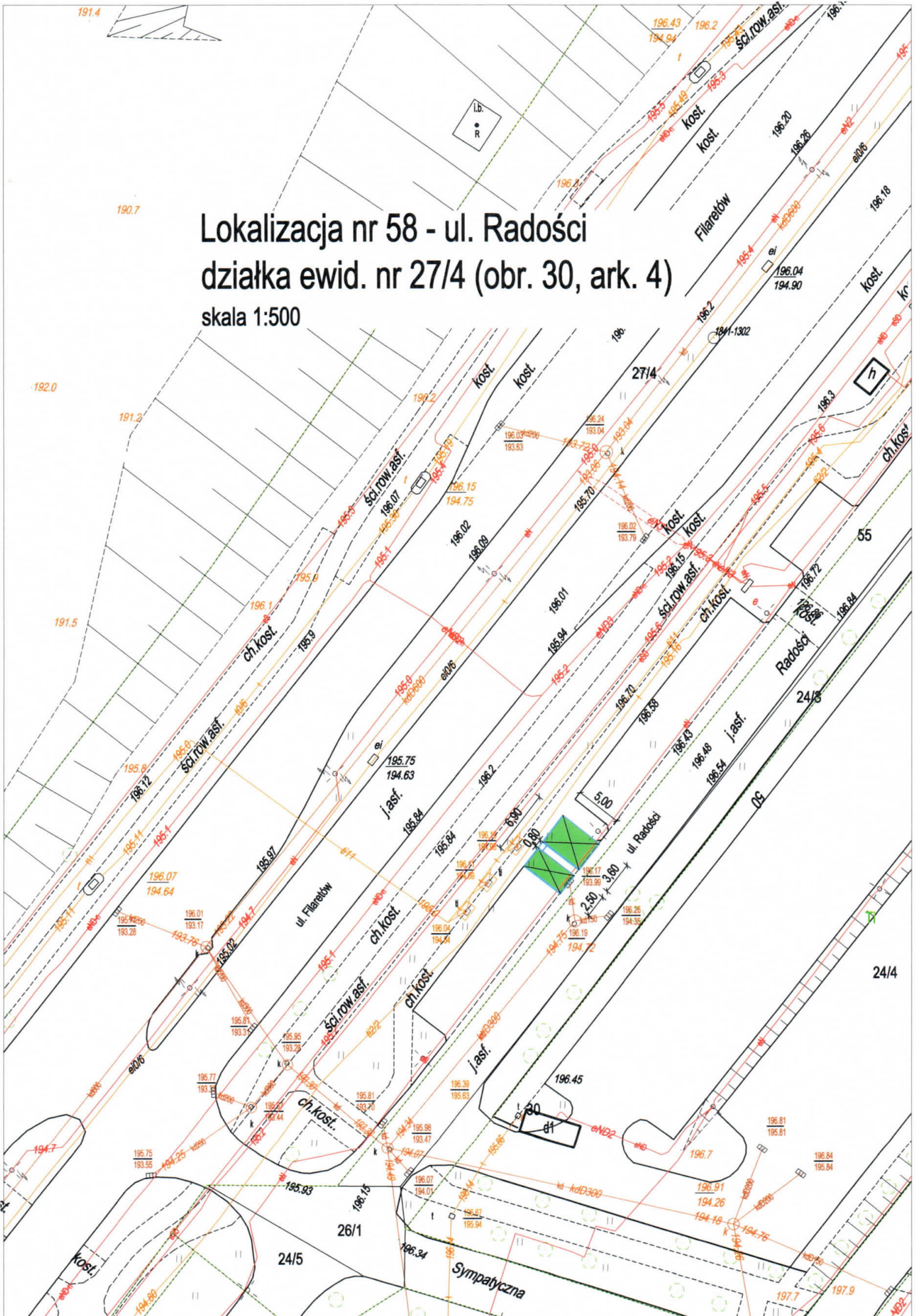
Lokalizacja nr 53 - ul. Pogodna
działka ewid. nr 48/4 (obr. 19, ark. 5)
skala 1:500



Lokalizacja nr 55 - ul. Narutowicza
działka ewid. nr 1 (obr. 34, ark. 7)
skala 1:500

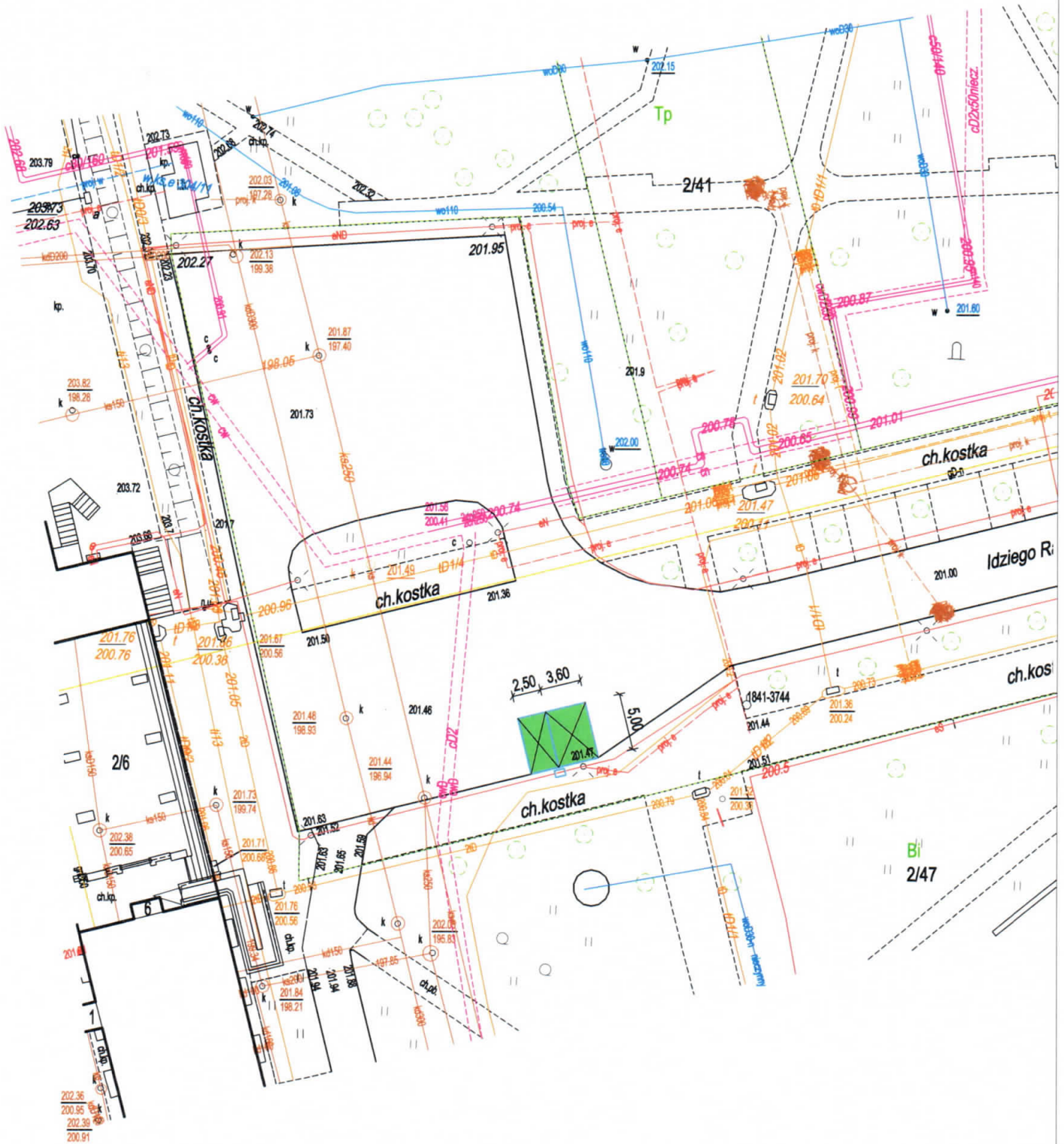


Lokalizacja nr 58 - ul. Radości
działka ewid. nr 27/4 (obr. 30, ark. 4)
skala 1:500

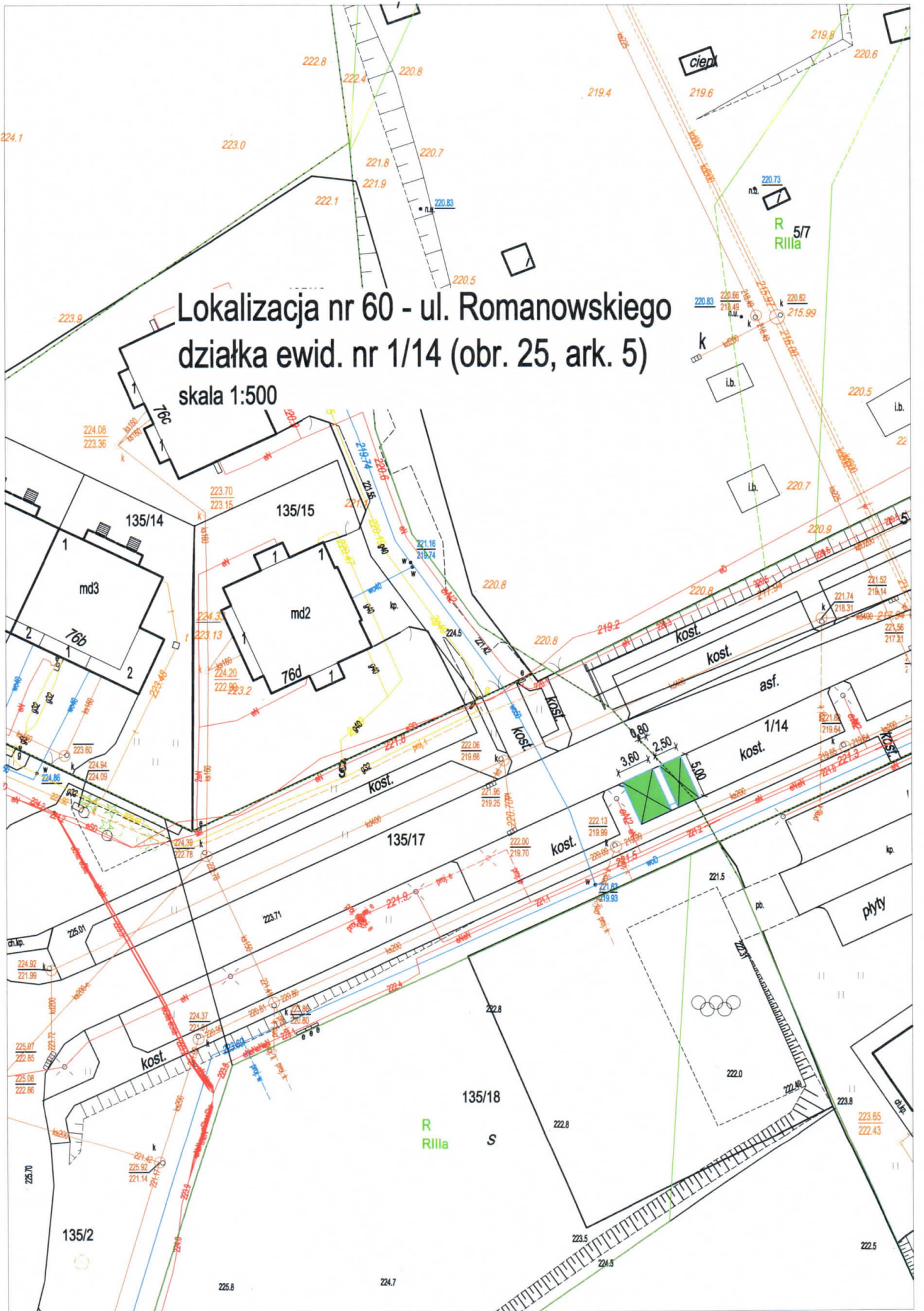


Lokalizacja nr 59 - ul. Radziszewskiego działka ewid. nr 5 (obr. 26, ark. 8)

skala 1:500

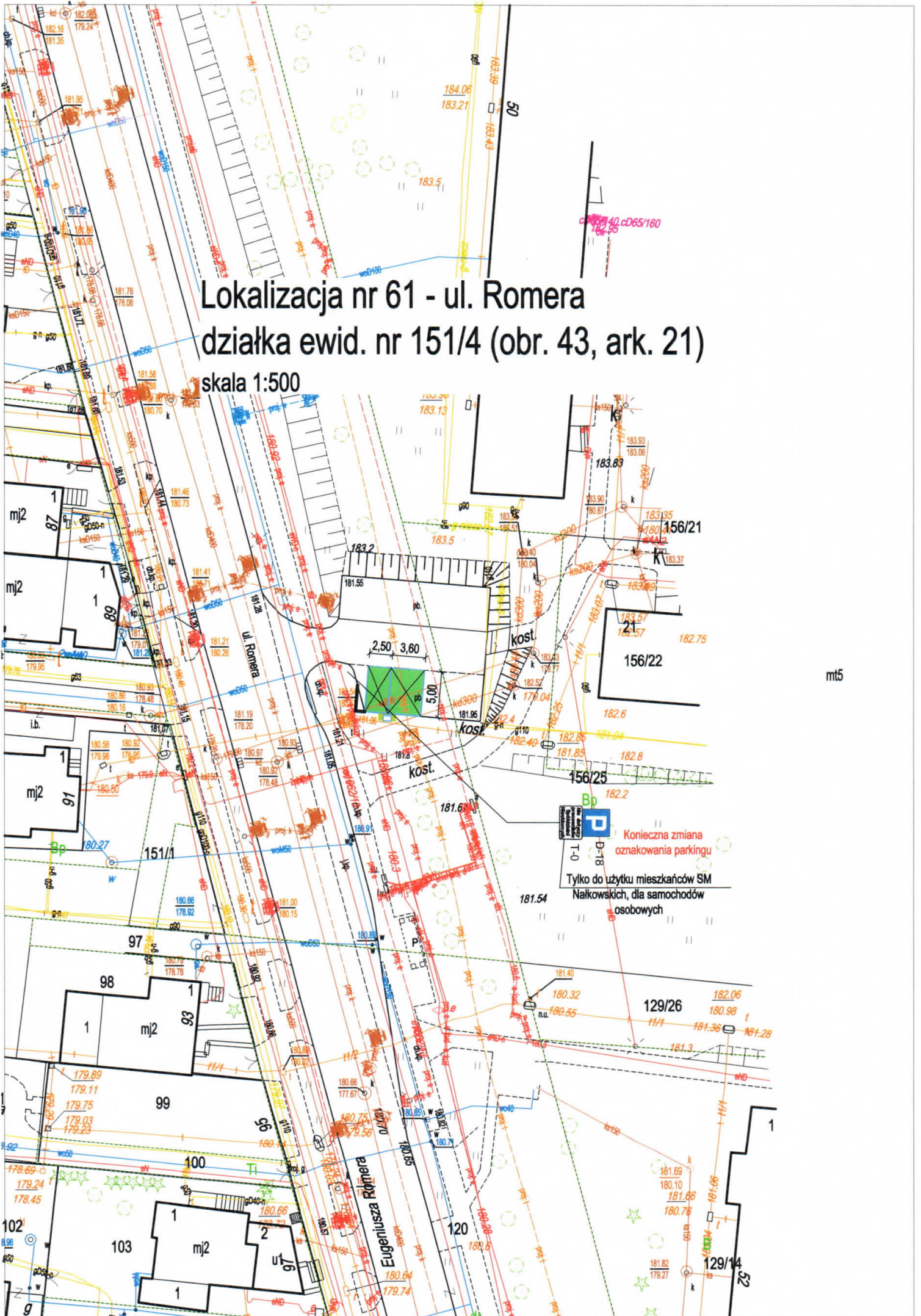


Lokalizacja nr 60 - ul. Romanowskiego
działka ewid. nr 1/14 (obr. 25, ark. 5)
skala 1:500



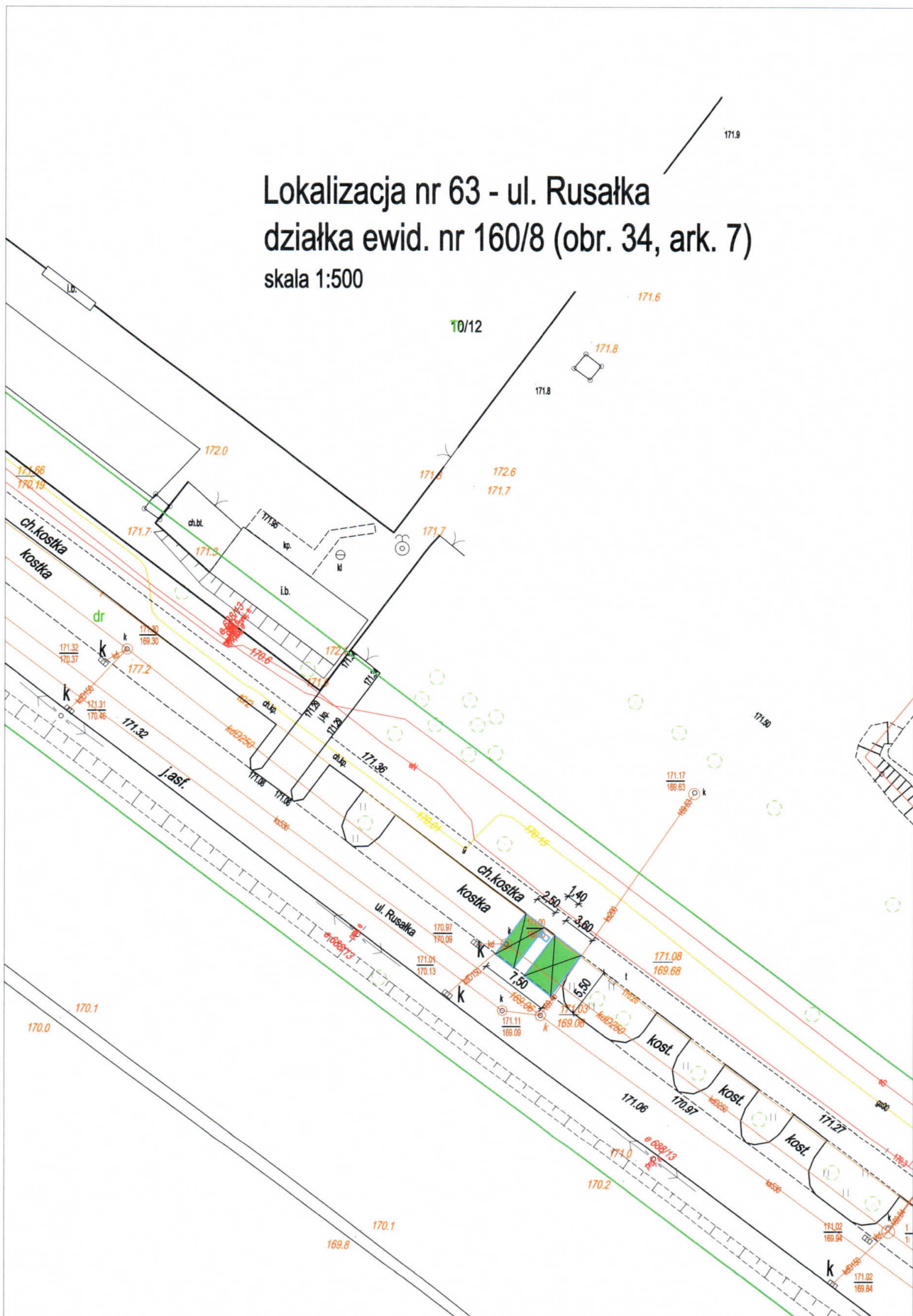
Lokalizacja nr 61 - ul. Romera działka ewid. nr 151/4 (obr. 43, ark. 21)

skala 1:500



m5

Lokalizacja nr 63 - ul. Rusalka
działka ewid. nr 160/8 (obr. 34, ark. 7)
skala 1:500

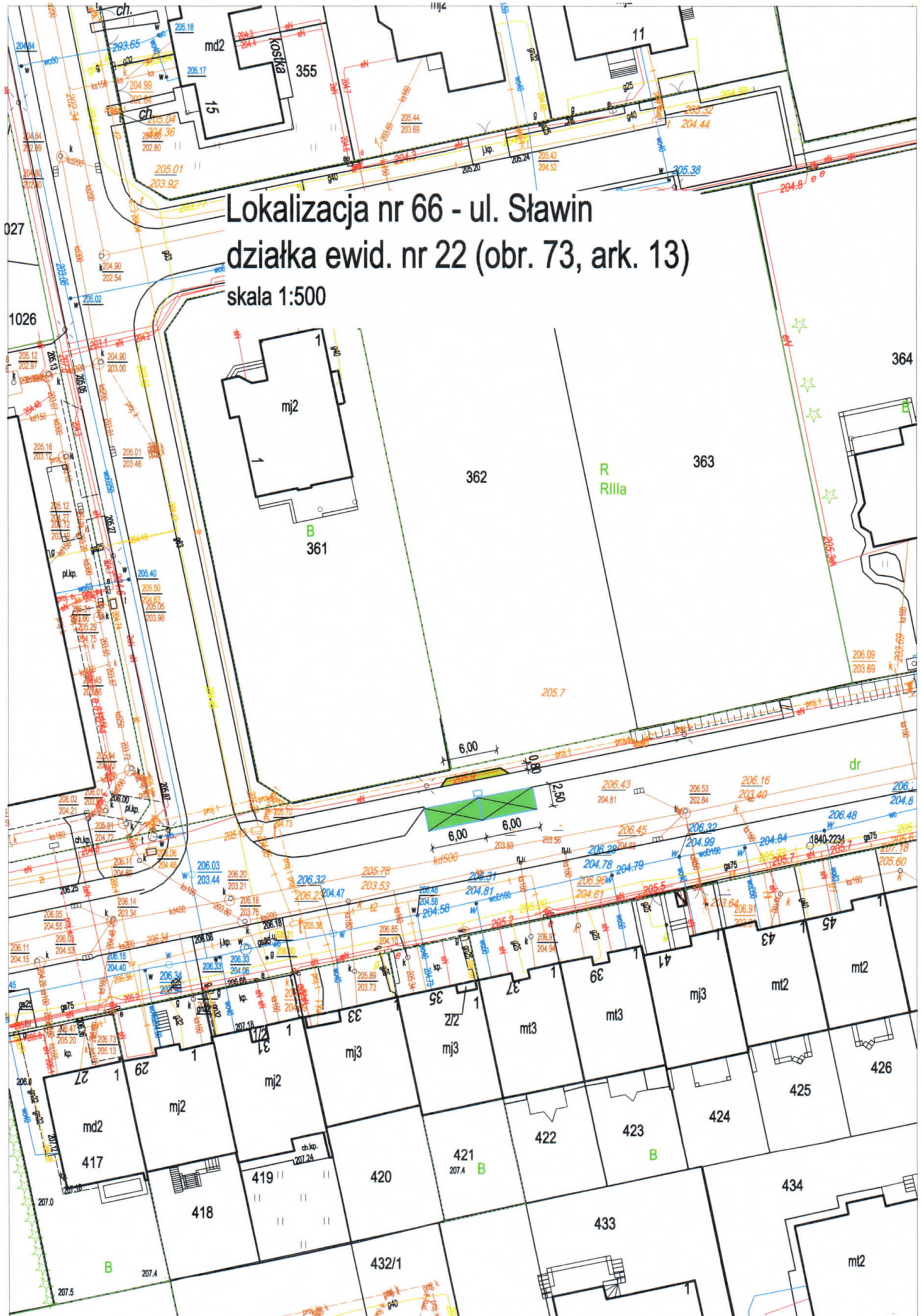


Lokalizacja nr 65 - ul. Skromna działka ewid. nr 9/6 (obr. 33, ark. 12)

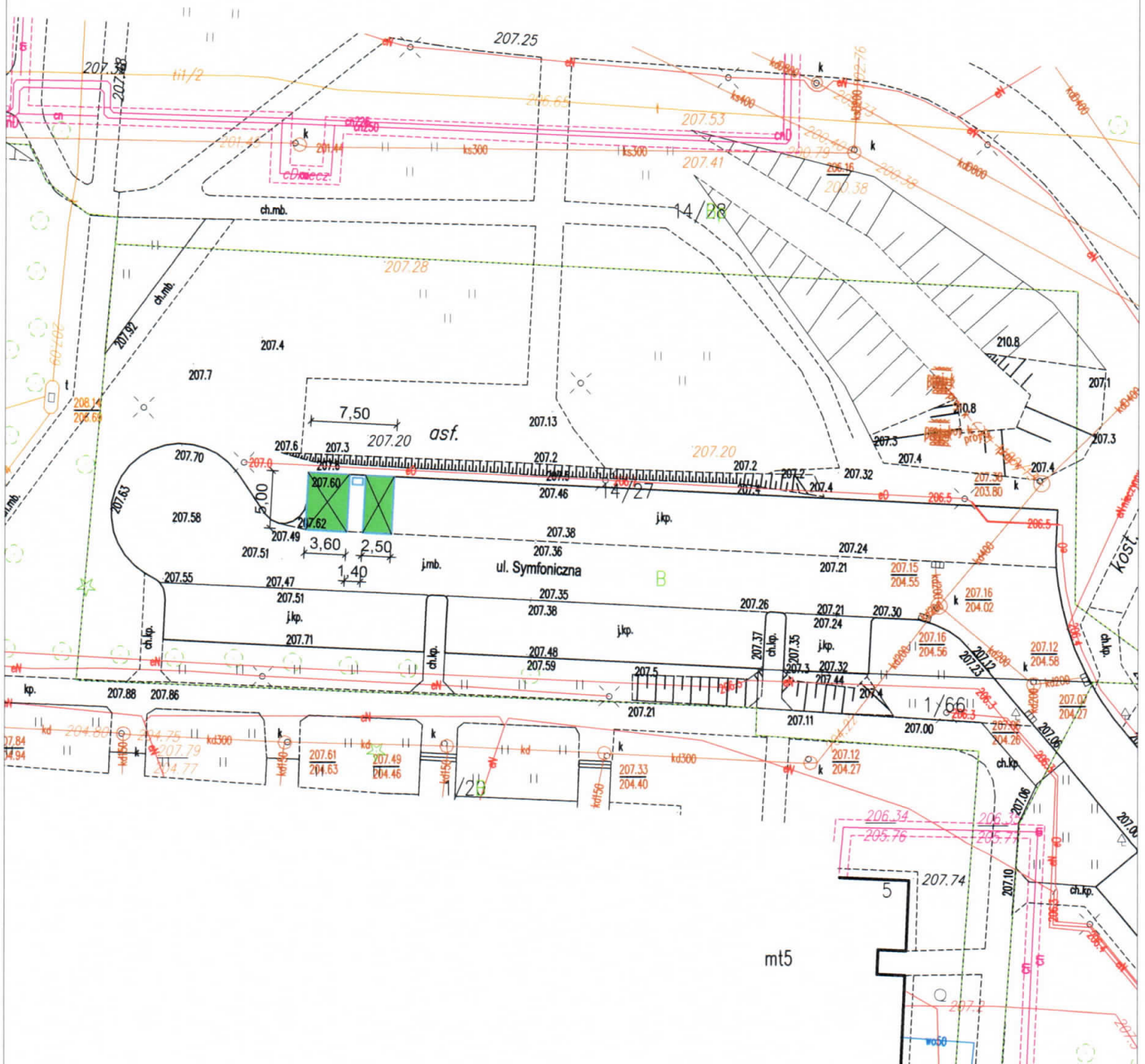
skala 1:500

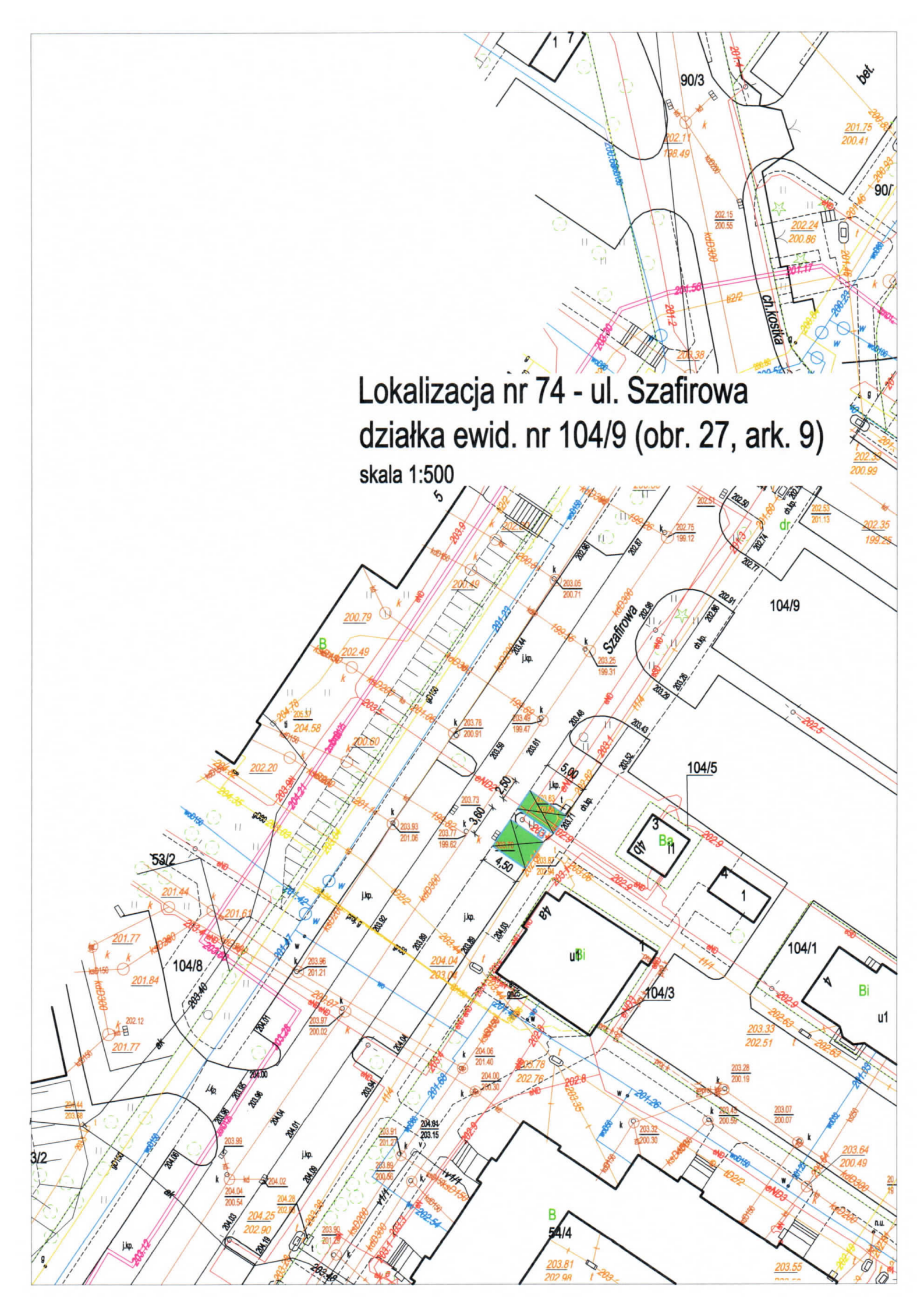


Lokalizacja nr 66 - ul. Sławin
działka ewid. nr 22 (obr. 73, ark. 13)
skala 1:500



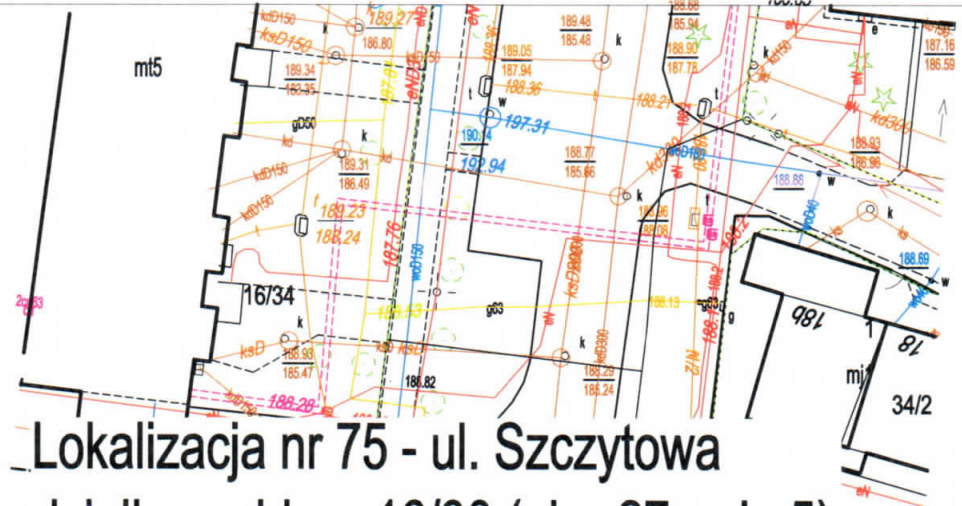
Lokalizacja nr 73 - ul. Symfoniczna
działka ewid. nr 14/27 (obr. 6, ark. 6)
skala 1:500





Lokalizacja nr 74 - ul. Szafirowa
działka ewid. nr 104/9 (obr. 27, ark. 9)
skala 1:500





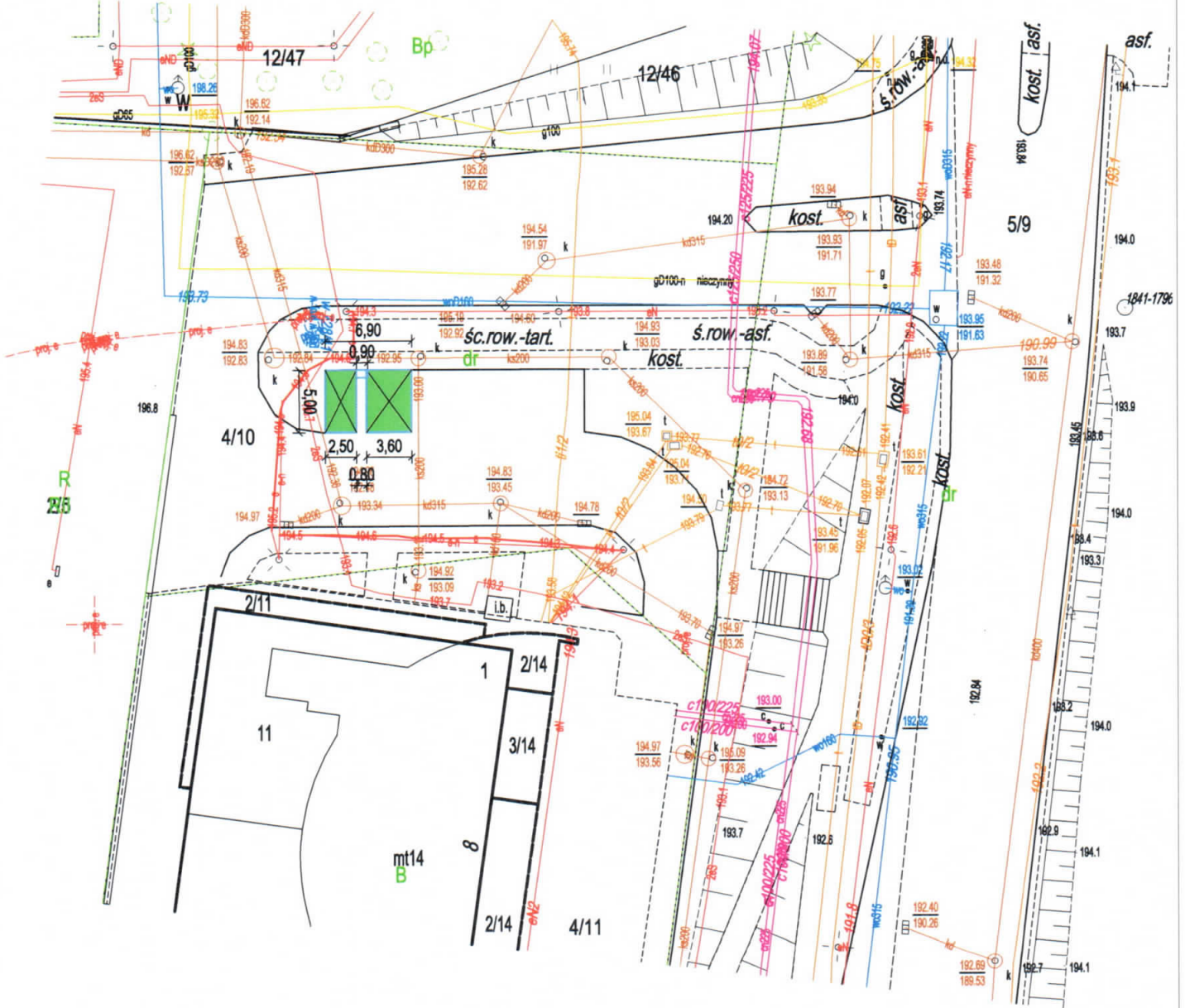
Lokalizacja nr 75 - ul. Szczytowa
 działka ewid. nr 16/30 (obr. 27, ark. 5) 34/1
 skala 1:500



mt1

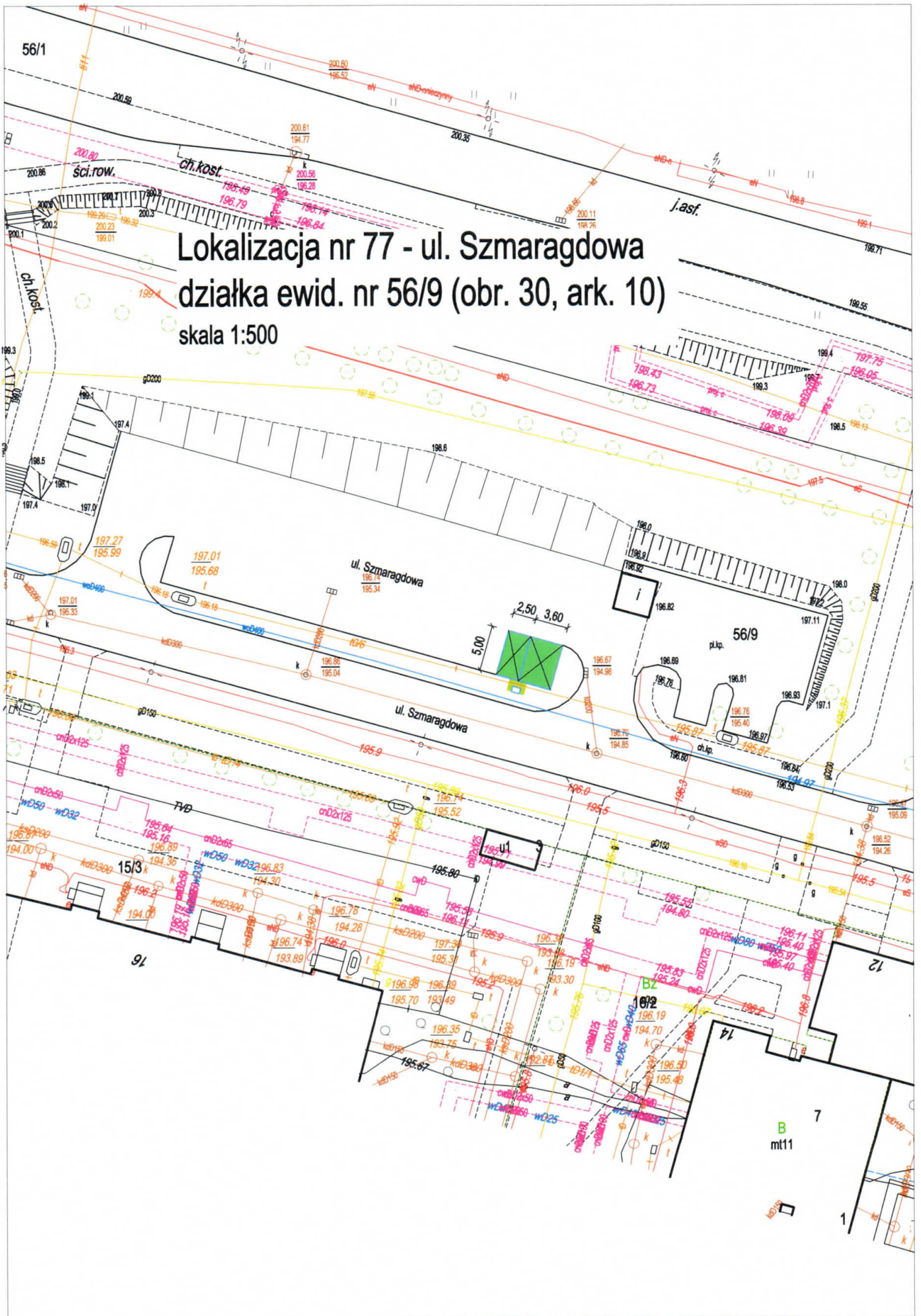
Lokalizacja nr 76 - ul. Szeligowskiego działka ewid. nr 4/10 (obr. 18, ark. 13)

skala 1:500

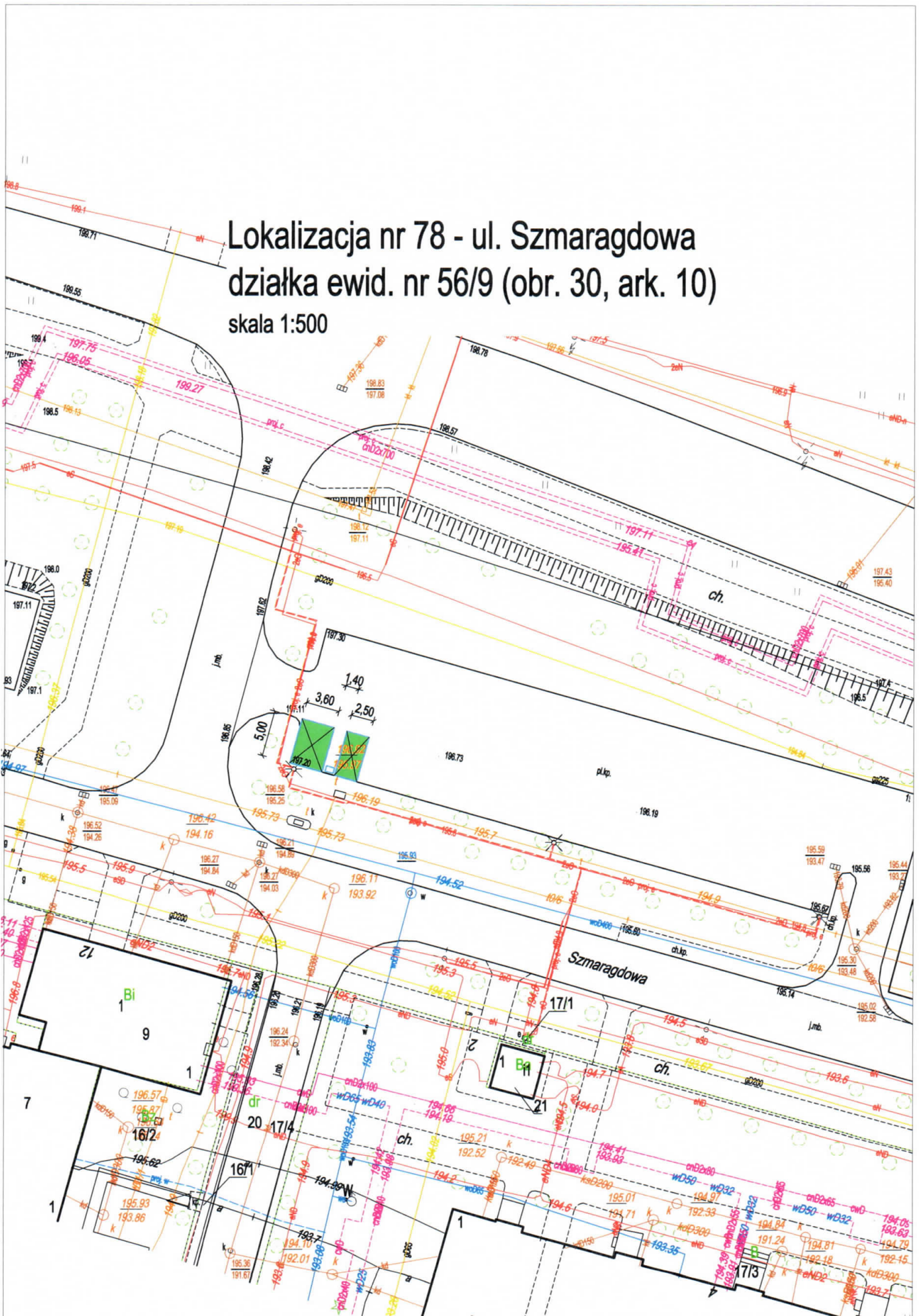


56/1

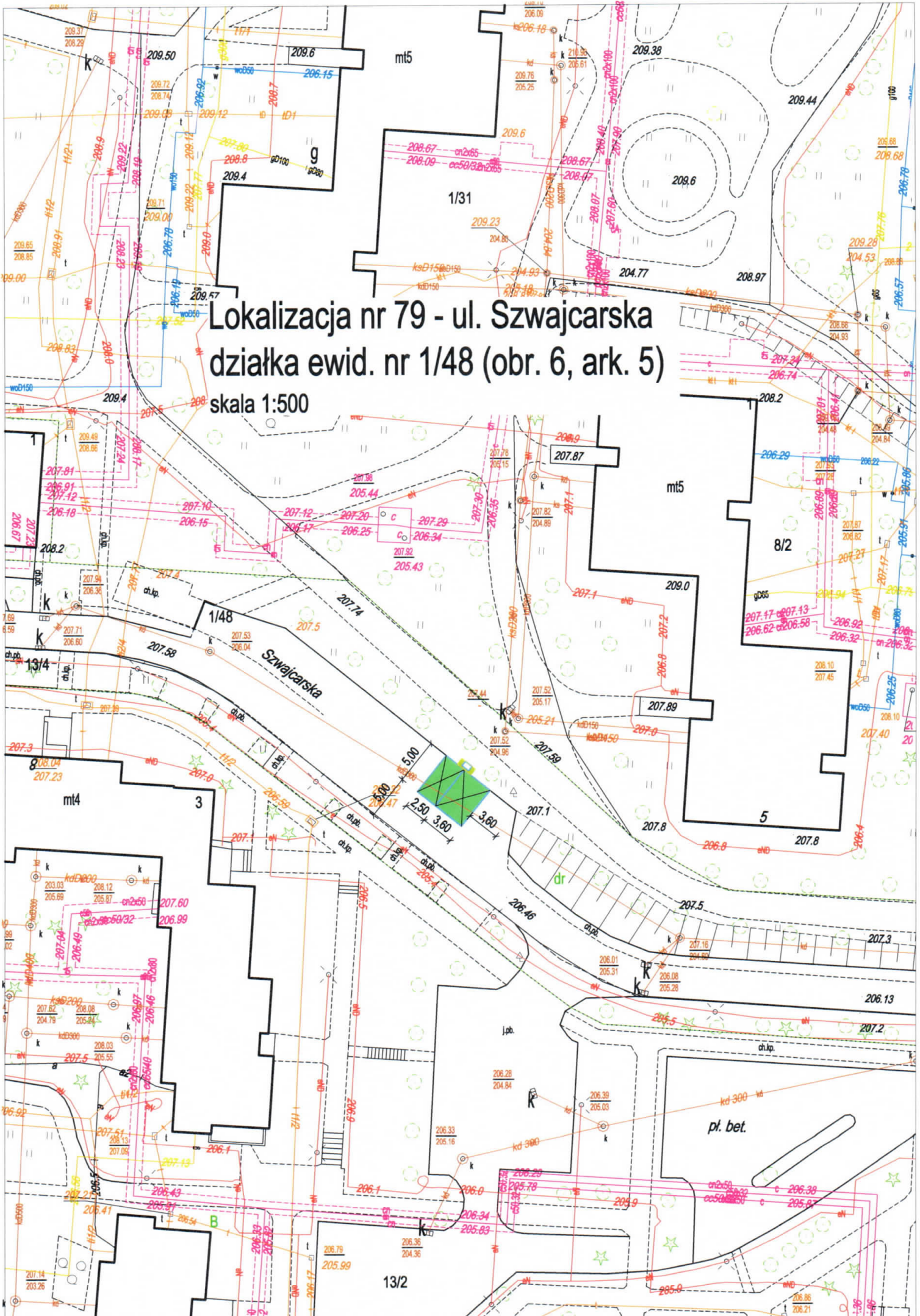
Lokalizacja nr 77 - ul. Szmaragdowa
 działka ewid. nr 56/9 (obr. 30, ark. 10)
 skala 1:500



Lokalizacja nr 78 - ul. Szmaragdowa
działka ewid. nr 56/9 (obr. 30, ark. 10)
skala 1:500

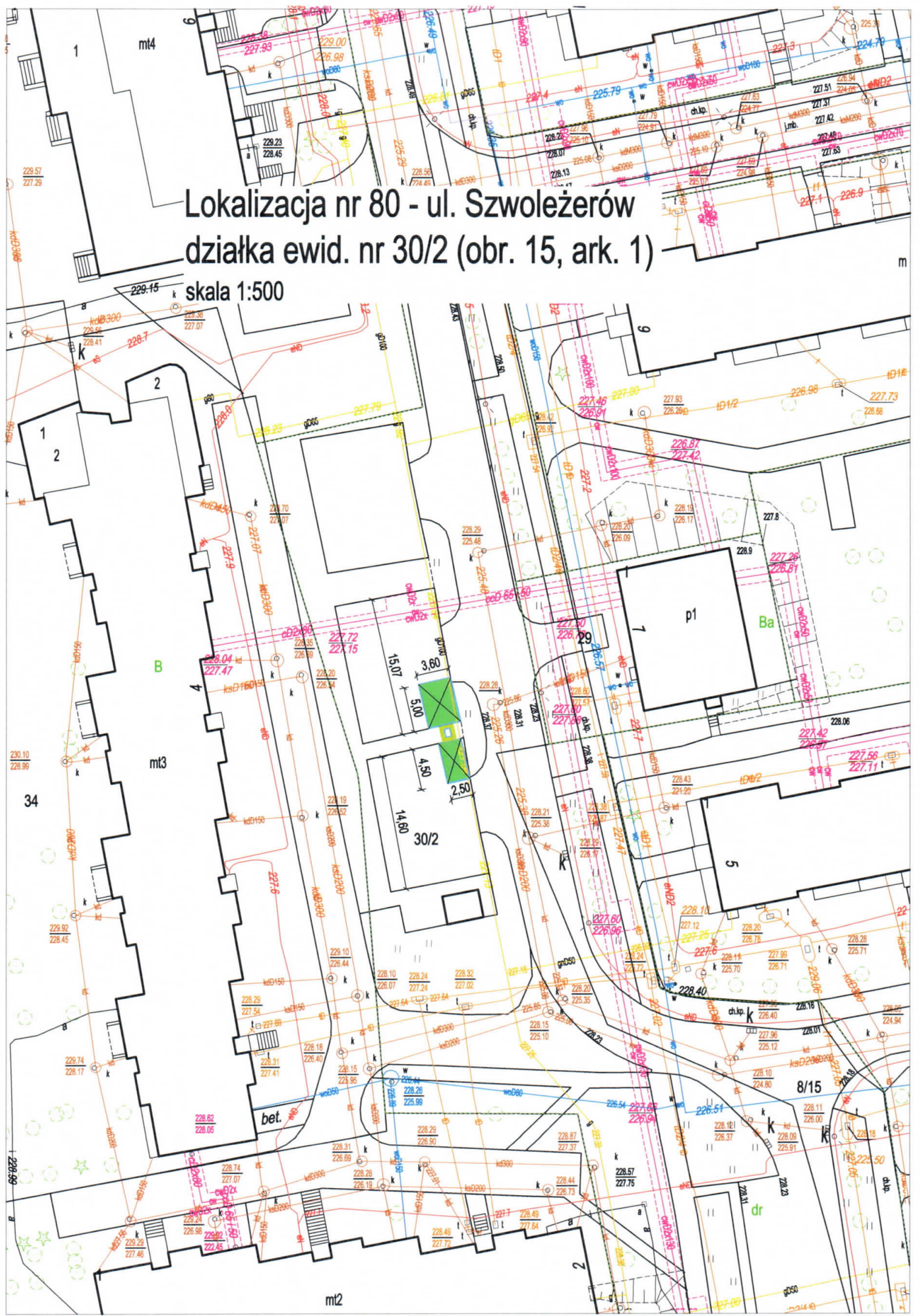


Lokalizacja nr 79 - ul. Szwajcarska
działka ewid. nr 1/48 (obr. 6, ark. 5)
skala 1:500

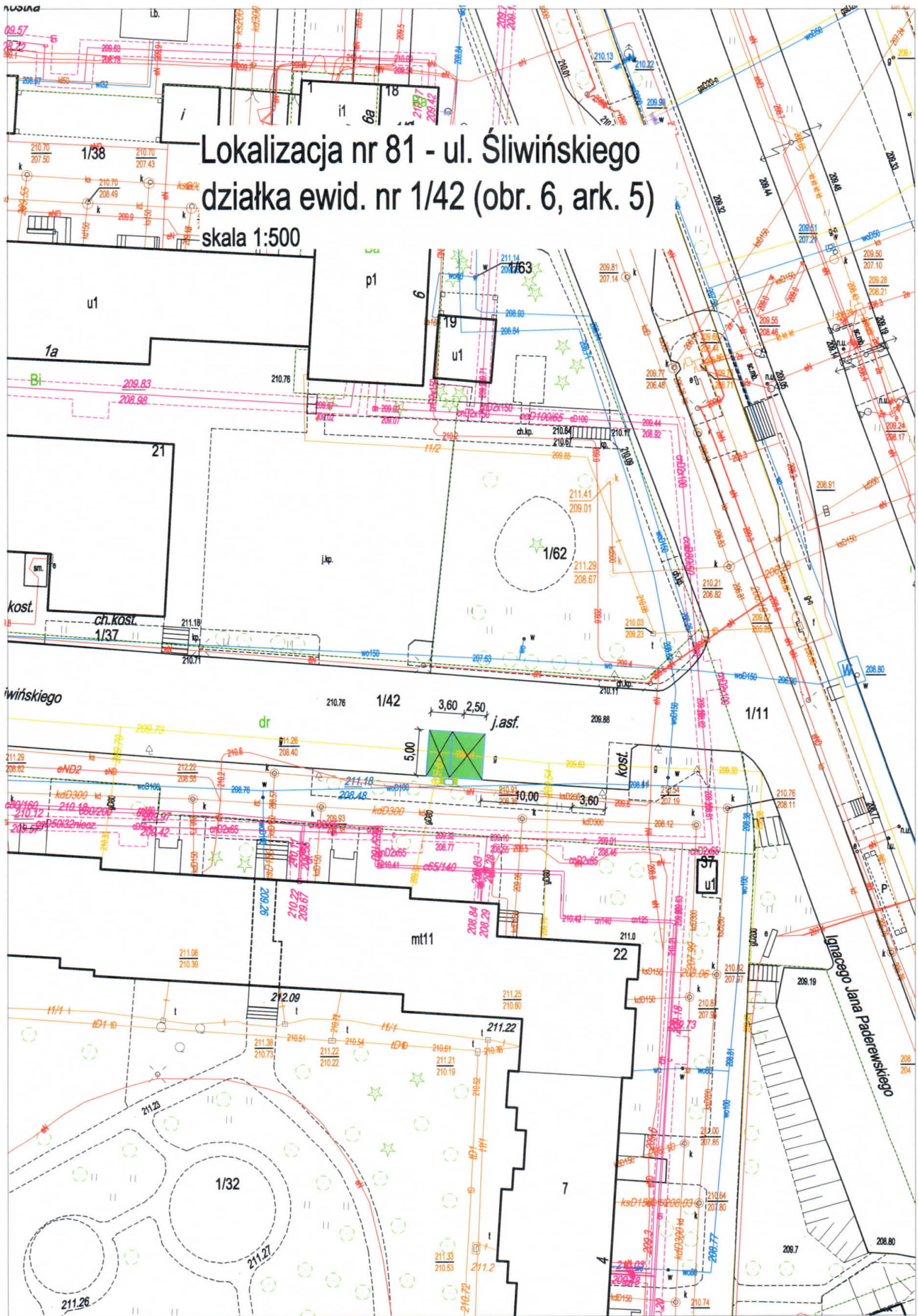


Lokalizacja nr 80 - ul. Szwoleżerów działka ewid. nr 30/2 (obr. 15, ark. 1)

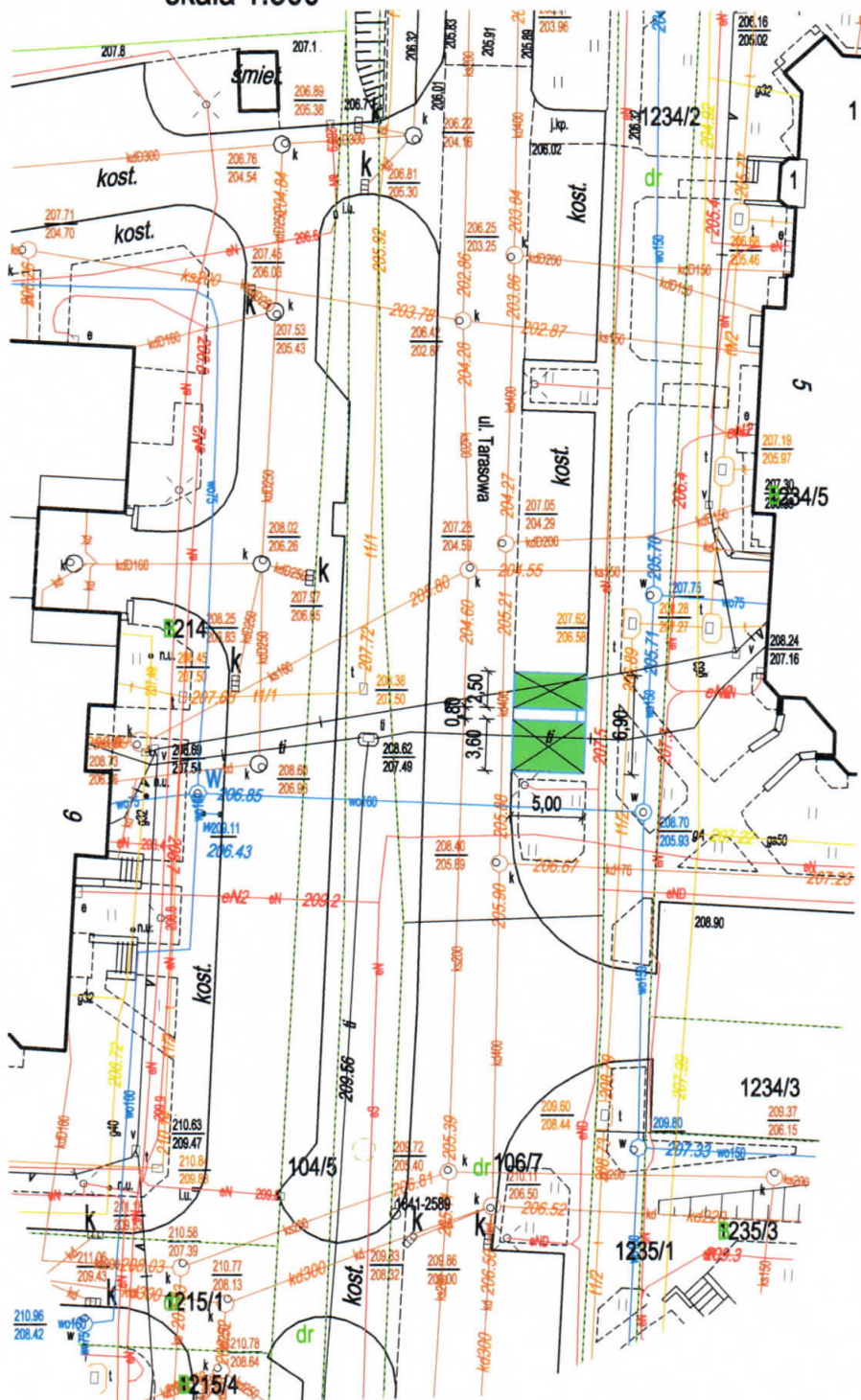
skala 1:500



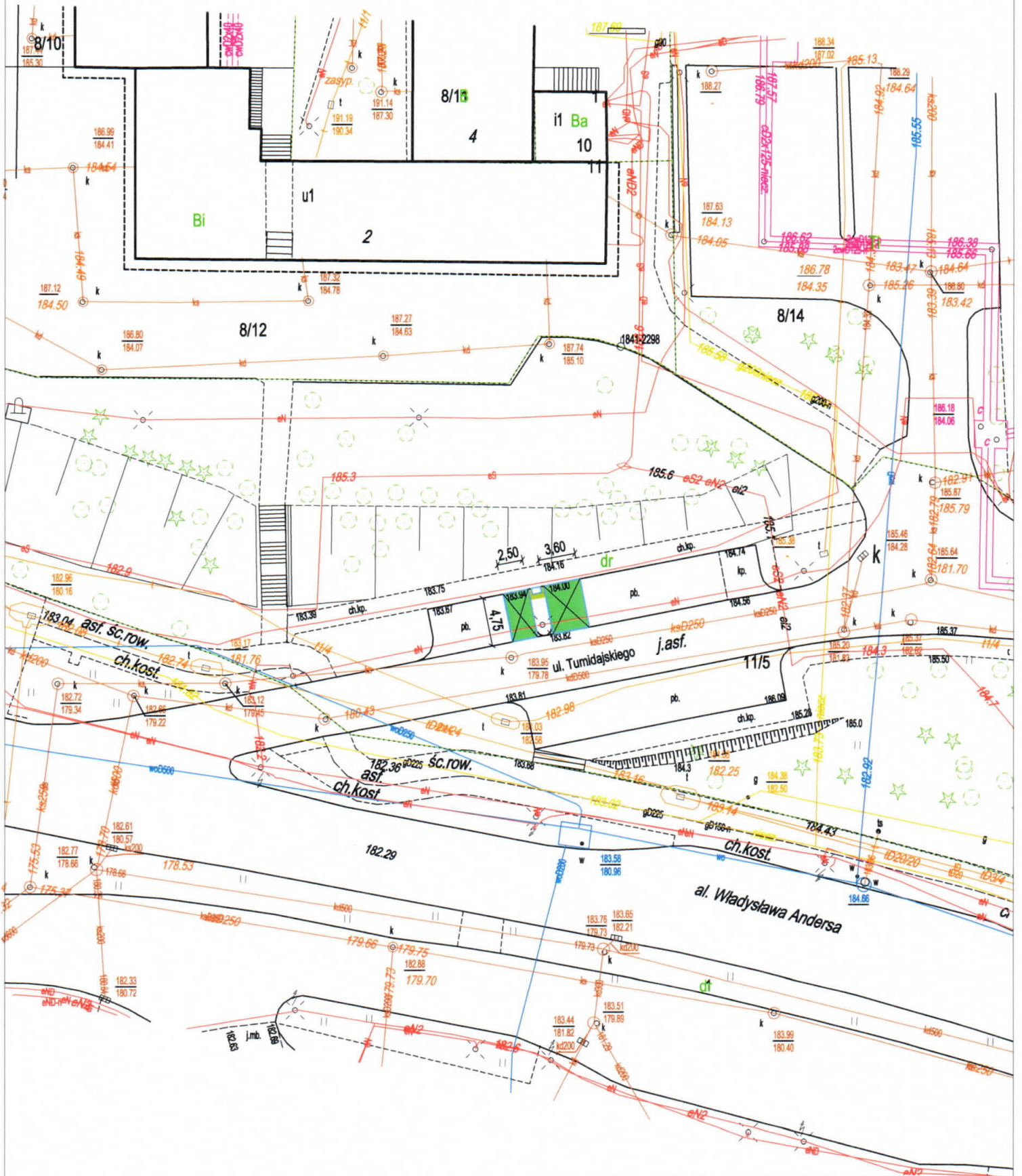
Lokalizacja nr 81 - ul. Śliwińskiego
działka ewid. nr 1/42 (obr. 6, ark. 5)
skala 1:500



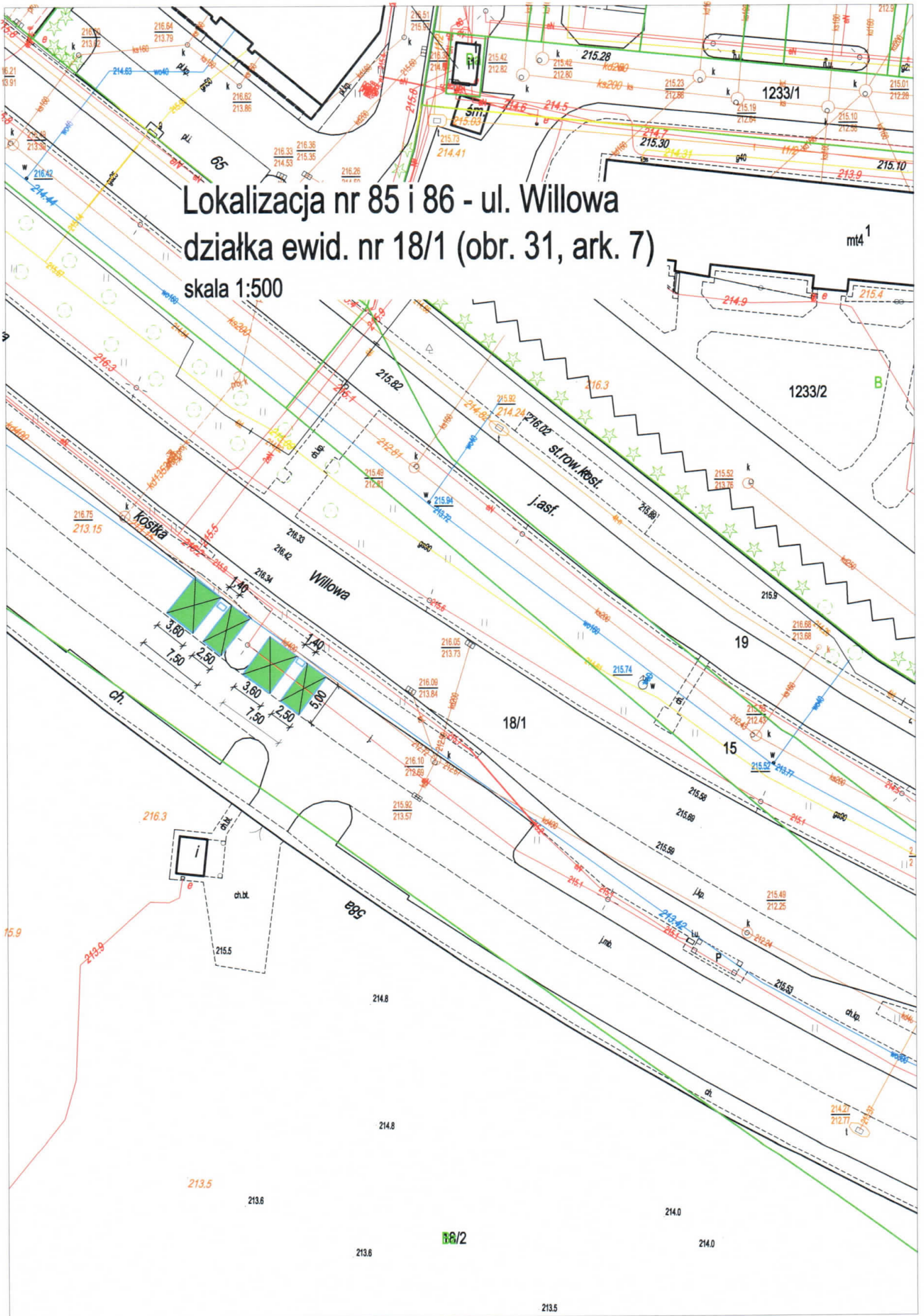
Lokalizacja nr 82 - ul. Tarasowa
działka ewid. nr 106/9 (obr. 32, ark. 2)
skala 1:500



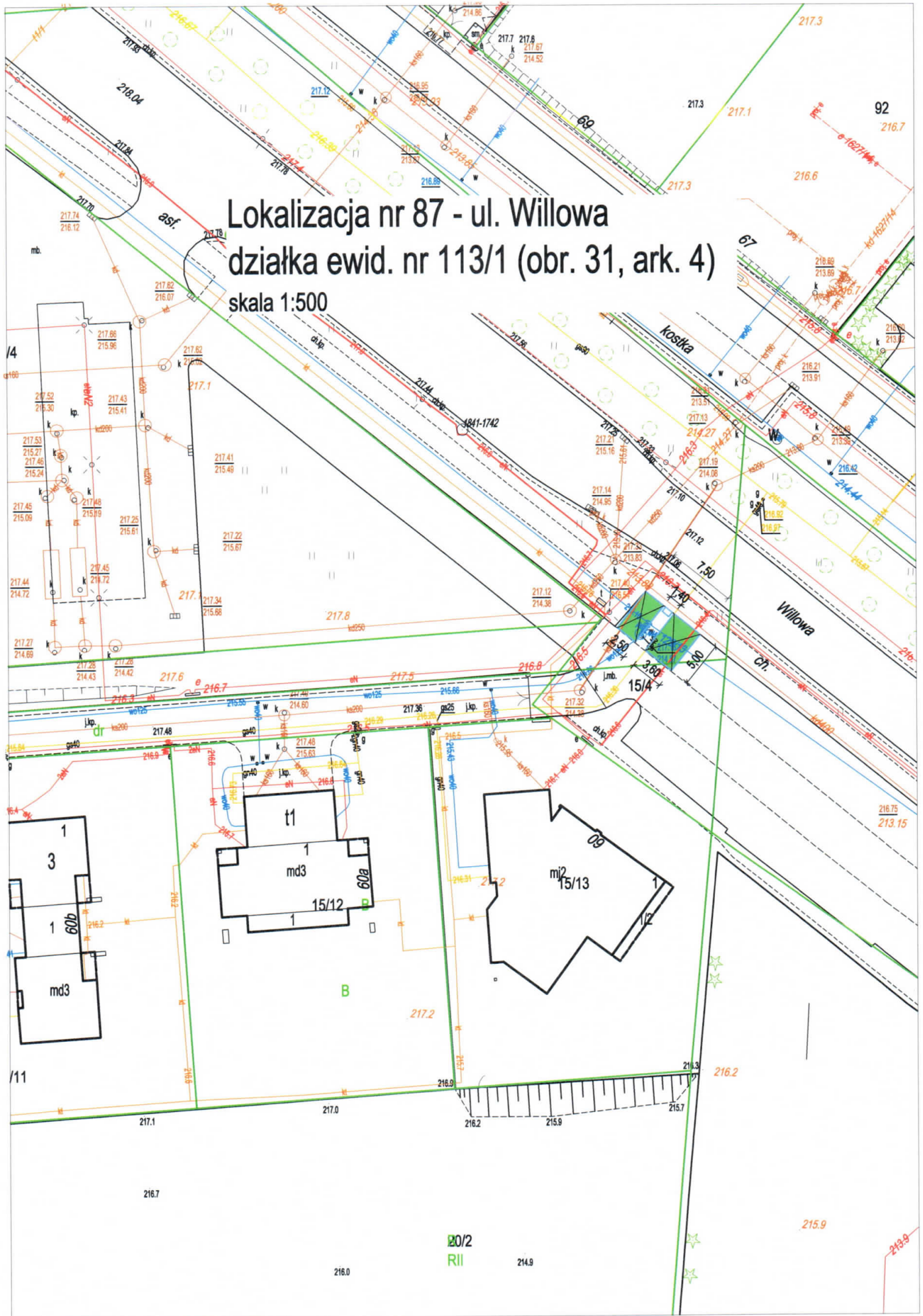
Lokalizacja nr 84 - ul. Tumidajskiego
 działka ewid. nr 11/5 (obr. 14, ark. 4)
 skala 1:500



Lokalizacja nr 85 i 86 - ul. Willowa
działka ewid. nr 18/1 (obr. 31, ark. 7)
skala 1:500

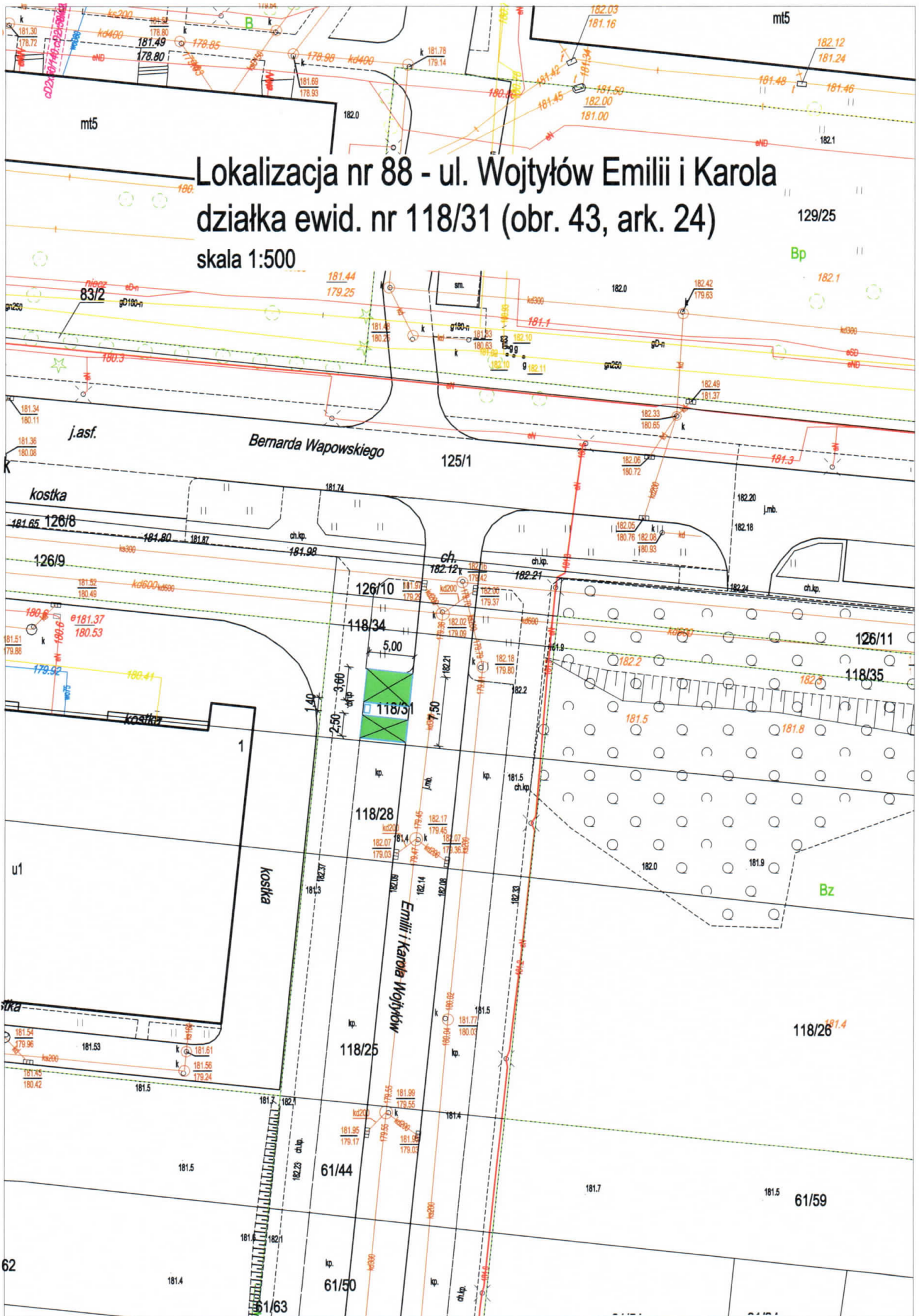


Lokalizacja nr 87 - ul. Willowa
działka ewid. nr 113/1 (obr. 31, ark. 4)
skala 1:500



20/2
RII

Lokalizacja nr 88 - ul. Wojtyłów Emilii i Karola
działka ewid. nr 118/31 (obr. 43, ark. 24)
skala 1:500

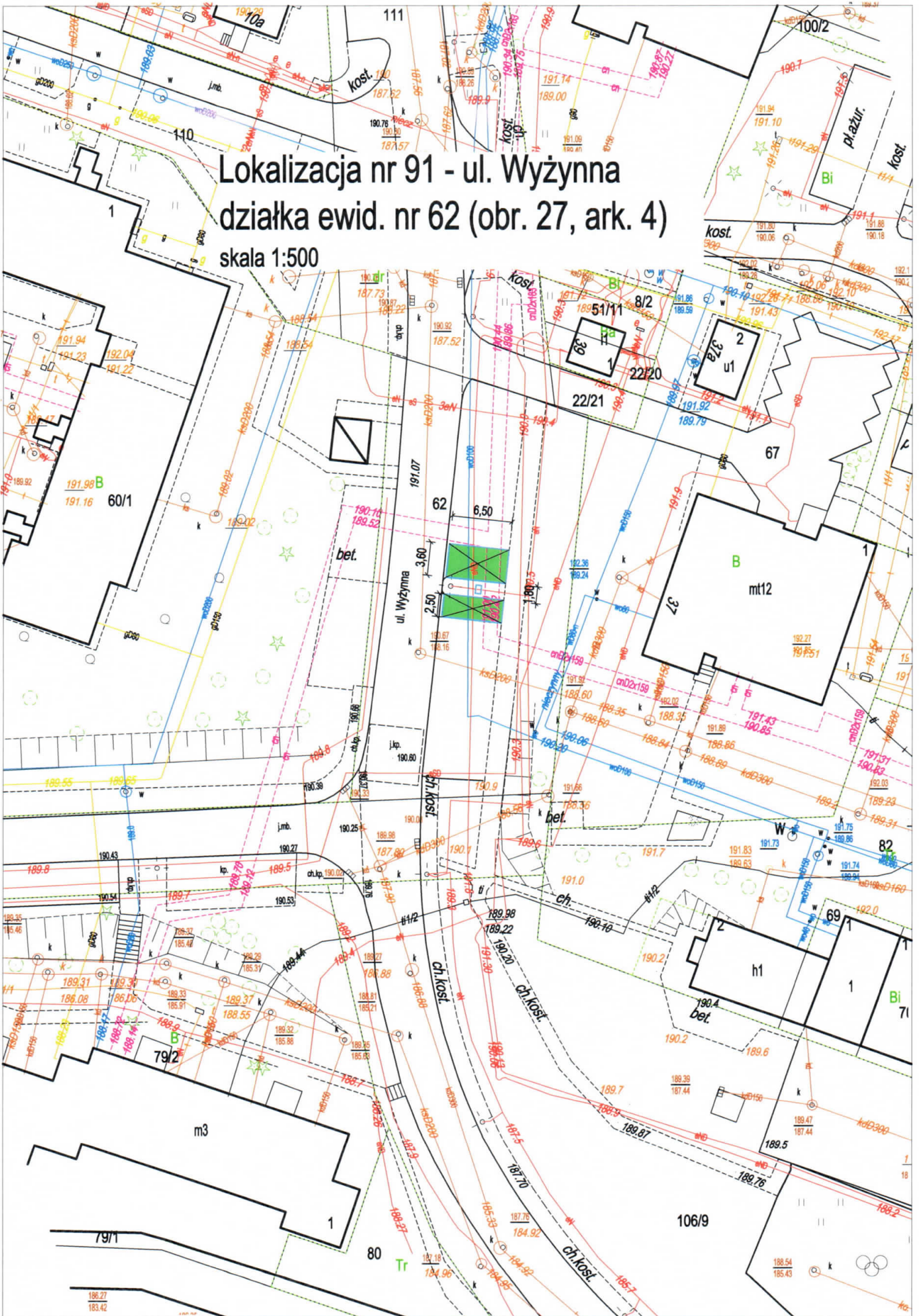


Lokalizacja nr 89 - ul. Wrońska działka ewid. nr 20/10 (obr. 19, ark. 8)

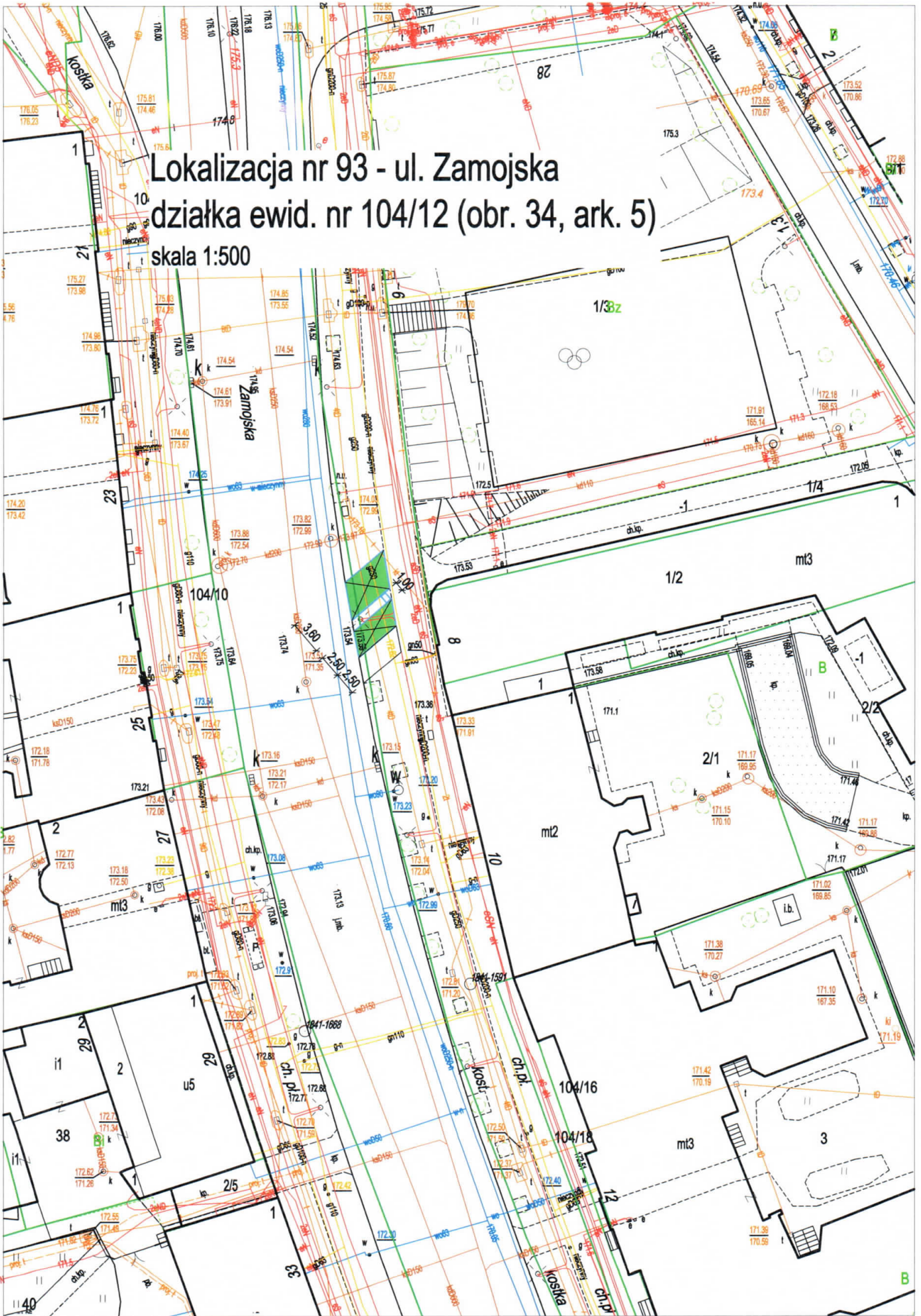
skala 1:500



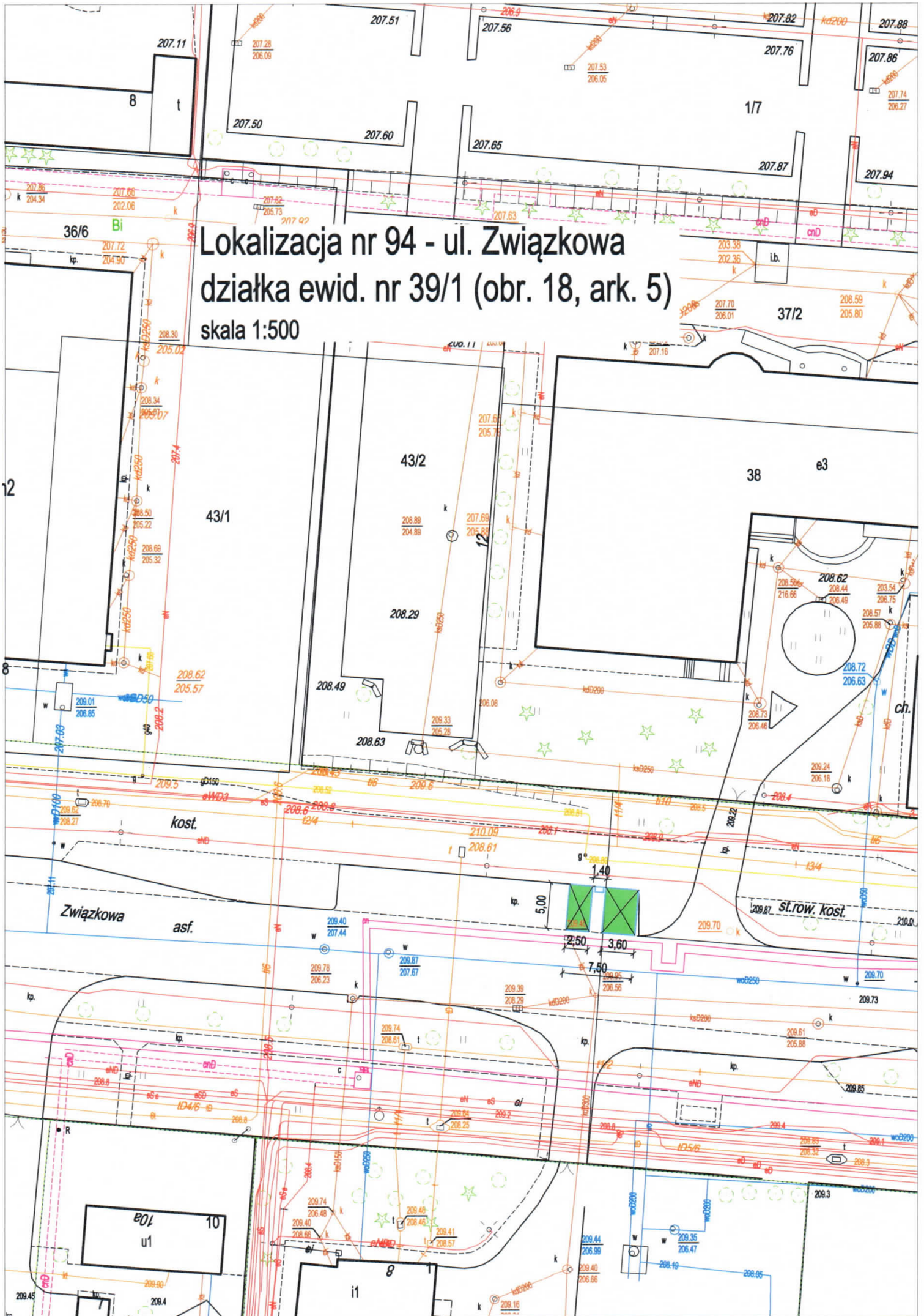
Lokalizacja nr 91 - ul. Wyżyna
działka ewid. nr 62 (obr. 27, ark. 4)
skala 1:500



Lokalizacja nr 93 - ul. Zamojska
działka ewid. nr 104/12 (obr. 34, ark. 5)
skala 1:500



Lokalizacja nr 94 - ul. Związkowa
działka ewid. nr 39/1 (obr. 18, ark. 5)
skala 1:500



Lokalizacja nr 95 - ul. Zygmunta Augusta
działka ewid. nr 53/2 (obr. 11, ark. 5)
skala 1:500



Lokalizacja nr 96 - ul. Żołnierska
działka ewid. nr 60/2 (obr. 3, ark. 12)

skala 1:500

